




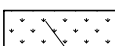





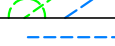





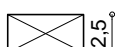
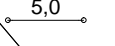




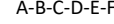
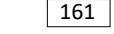













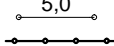
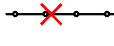

PROJEKT ZAGOSPODAROWANIA TERENU
DZ. NR EW. 160/2, 168/3, 168/4 OBR. 35

ADRES INWESTYCJI:
05-230 Kobyłka
ul. Poprzeczna 18

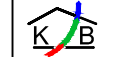
INWESTOR:
Powiat Wołomiński
05-200 Wołomin
ul. Prądzyńskiego 3

PROJEKTOWANE INSTALACJE I ELEMENTY W RAMACH
BUDOWY CENTRUM OPIEKUNCZO-MIESZKALNEGO
decyzja PnB nr

-  Miejsce gromadzenia odpadów na podłożu utwardzonym w konstrukcji lekkiej, systemowej
-  Powierzchnia utwardzona: chodniki - kostka bezfazowa
-  Powierzchnia utwardzona: chodniki wodoprzepuszczalne - nawierzchnia mineralna
-  Powierzchnia utwardzona: droga dojazdowa i manewrowa o szer. 5.5m
-  Powierzchnia utwardzona: droga pożarowa o szer. 4.5m
-  Projektowana zieleni, istniejący chodnik projektowany do likwidacji
-  Siłownia Plenerowa
-  Ławka
-  Furтка wejściowa
-  Zewnętrzna instalacja kanalizacji deszczowej
-  Podziemny zbiornik retencyjny na wody opadowe i roztopowe o pojemności 30m³
-  Zewnętrzna instalacja nawadniania terenu PE Ø25 SDR11
-  Projektowana zewnętrzna instalacja kanalizacji sanitarnej
-  Projektowana rura ostonowa dwudzielna
-  Zewnętrzna instalacja elektryczna
-  Zewnętrzne oświetlenie Lampa na słupie 4m
-  Zewnętrzne oświetlenie Lampa na słupie 7m
-  Miejsca postojowe istniejące
-  Podziemny zbiornik przeciwpożarowy o pojemności 200m³
-  Projektowany punkt poboru wody wraz z

- LEGENDA:**
-  Teren inwestycji
 -  Zakres opracowania
 -  Numery ewidencyjne działek
 -  Budynek projektowany
 -  Projektowana ściana zewnętrzna w klasie odporności ogniowej REI60
 -  Ilość kondygnacji
 -  Projektowane wejścia do budynku
 -  Projektowane wyjście ewakuacyjne z budynku
 -  Budynek garażu częściowo zlokalizowany na dz. nr ew. 160/2, przeznaczony do rozbiórki. (W/g odrębnego postępowania administracyjnego Pozwolenie na Rozbiórkę)
 -  Projektowane wiata rowerowa na podłożu utwardzonym w konstrukcji lekkiej, systemowej, o wym.:
 -  Projektowana zieleni, istniejący chodnik projektowany do likwidacji
 -  Projektowana powierzchnia utwardzona: taras - kostka bezfazowa
 -  Nowe nasadzenia - rekompensacyjne
 -  Powierzchnia utwardzona projektowana: miejsca postojowe wykonane z elementów systemowych o parametrach przepuszczalności 50% (wg wybranego systemu dostawcy)
 -  Projektowane nowe ogrodzenie
 -  Część ogrodzenia projektowana do rozbiórki
 -  Projektowana zewnętrzna instalacja elektryczna
 -  Projektowana zewnętrzna instalacja wodociągowa
 -  Projektowana zewnętrzna instalacja kanalizacji sanitarnej

UWAGI DODATKOWE:
* ZASIĘG HYDRANTU PROMIĘŃ 50 METRÓW

 KOMBUD RAFAL MARCINIAK TEL. 514 908 159, BIURO_KOMBUD@WP.PL <small>OPRACOWANIE CHRONIONE PRAWAMI AUTORSKIMI. POMIŁANE LUB WYKORZYSTYWANE NIEZGODNIE Z PRZEZNACZENIEM BEZ ZGODY WŁAŚCIELA DOKUMENTACJI JEST ZABRONIONE.</small>		
PROJEKT:	Projekt budowlany budowy nowej siedziby Powiatowego Środowiskowego Domu Samopomocy typu "A"	
LOKALIZACJA INWESTYCJI:	05-230 Kobyłka, ul. Poprzeczna 18, dz. nr 160/2, 161, 168/3 obręb 35	
INWESTOR:	Powiat Wołomiński 05-200 Wołomin, ul. Prądzyńskiego 3	
TYTUŁ RYSUNKU:	Projekt zagospodarowania terenu	
PROJEKTANT ARCHITEKTURA:	SPRAWNIENIA:	PODPIS:
mgr inż. arch. Marcin Marchewka	MPOIA/113/2008	
SPRAWDZAJĄCY ARCHITEKTURA:	SPRAWNIENIA:	PODPIS:
mgr inż. arch. Angelika Mazurkiewicz	35/LOOKK/2018	
PROJEKTANT B. SANITARNA:	SPRAWNIENIA:	PODPIS:
mgr inż. Rafał Marciniak	MAZ/0425/PWBS/15	
SPRAWDZAJĄCY B. SANITARNA:	SPRAWNIENIA:	PODPIS:
mgr inż. Monika Anuszczyk	LOD/3779/PWBS/19	
PROJEKTANT B. ELEKTRYCZNA:	SPRAWNIENIA:	PODPIS:
inż. Jerzy Jagas	134/75, 432/87/WL, 242/89/WL	
SPRAWDZAJĄCY B. ELEKTRYCZNA:	SPRAWNIENIA:	PODPIS:
mgr inż. Jacek Frydrysiak	617/94/WL	
BRANŻA: ZAGOSPODAROWANIE TERENU	FAZA: P.Tech.	SKALA: 1:250
DATA: 11.2020	ROZMIAR ARKUSZA: 297x600	NR RYSUNKU: A1-02
STRONA:		