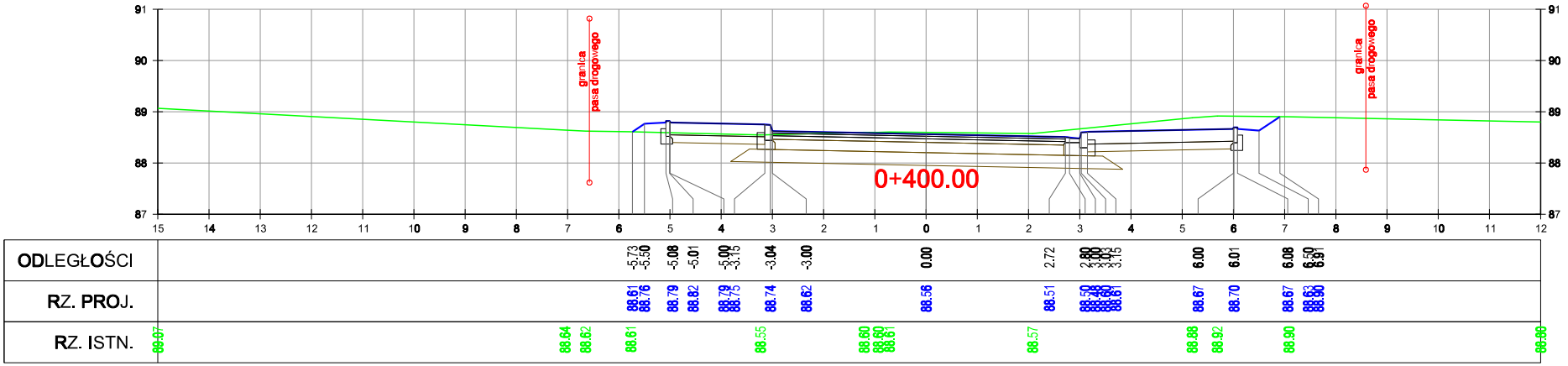
91
90
89
88
87
granica pasa drogowego
granica pasa drogowego
0+400.00
15 14 13 12 11 10 9 8 7 6 5 4 3 2 1 0 1 2 3 4 5 6 7 8 9 10 11 12
ODLEGŁOŚCI
-5.73 -5.50 -5.08 -5.01 -5.00 -3.15 -3.04 -3.00 0.00 2.72 2.80 3.00 3.03 3.15 6.00 6.01 6.08 6.50 6.91
RZ. PROJ.
88.61 88.76 88.79 88.82 88.79 88.75 88.74 88.62 88.56 88.51 88.50 88.48 88.60 88.60 88.61 88.67 88.70 88.67 88.63 88.90
RZ. ISTN.
89.07 88.64 88.62 88.61 88.55 88.60 88.60 88.61 88.57 88.88 88.92 88.90 88.80

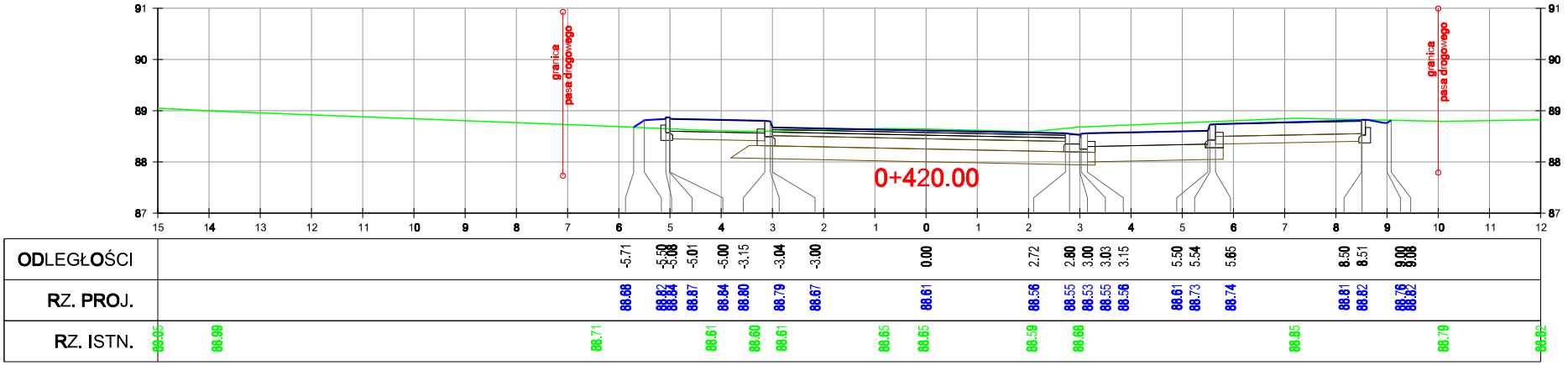
91
90
89
88
87
granica pasa drogowego
granica pasa drogowego
0+420.00
15 14 13 12 11 10 9 8 7 6 5 4 3 2 1 0 1 2 3 4 5 6 7 8 9 10 11 12
ODLEGŁOŚCI
-5.71 -5.50 -5.08 -5.01 -5.00 -3.15 -3.04 -3.00 0.00 2.72 2.80 3.00 3.03 3.15 5.50 5.54 5.65 8.50 8.51 9.00 9.08
RZ. PROJ.
88.68 88.82 88.84 88.87 88.84 88.80 88.79 88.67 88.61 88.56 88.55 88.53 88.55 88.56 88.61 88.73 88.74 88.81 88.82 88.76 88.82
RZ. ISTN.
89.05 88.99 88.71 88.61 88.60 88.61 88.65 88.65 88.59 88.68 88.85 88.79 88.82

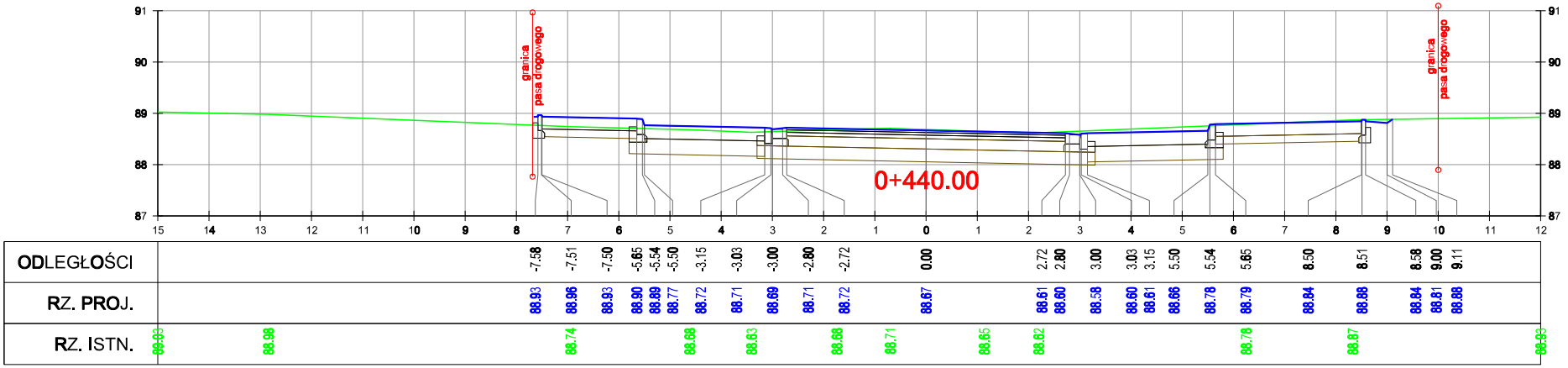
91
90
89
88
87
granica pasa drogowego
granica pasa drogowego
0+440.00
15 14 13 12 11 10 9 8 7 6 5 4 3 2 1 0 1 2 3 4 5 6 7 8 9 10 11 12
ODLEGŁOŚCI
-7.58 -7.51 -7.50 -5.65 -5.54 -5.50 -3.15 -3.03 -3.00 -2.80 -2.72 0.00 2.72 2.80 3.00 3.03 3.15 5.50 5.54 5.65 8.50 8.51 8.58 9.00 9.11
RZ. PROJ.
88.93 88.96 88.93 88.90 88.89 88.77 88.72 88.71 88.69 88.71 88.72 88.67 88.61 88.60 88.58 88.60 88.61 88.66 88.78 88.79 88.84 88.88 88.84 88.81 88.88
RZ. ISTN.
89.03 88.98 88.74 88.68 88.63 88.68 88.71 88.65 88.62 88.78 88.87 88.93

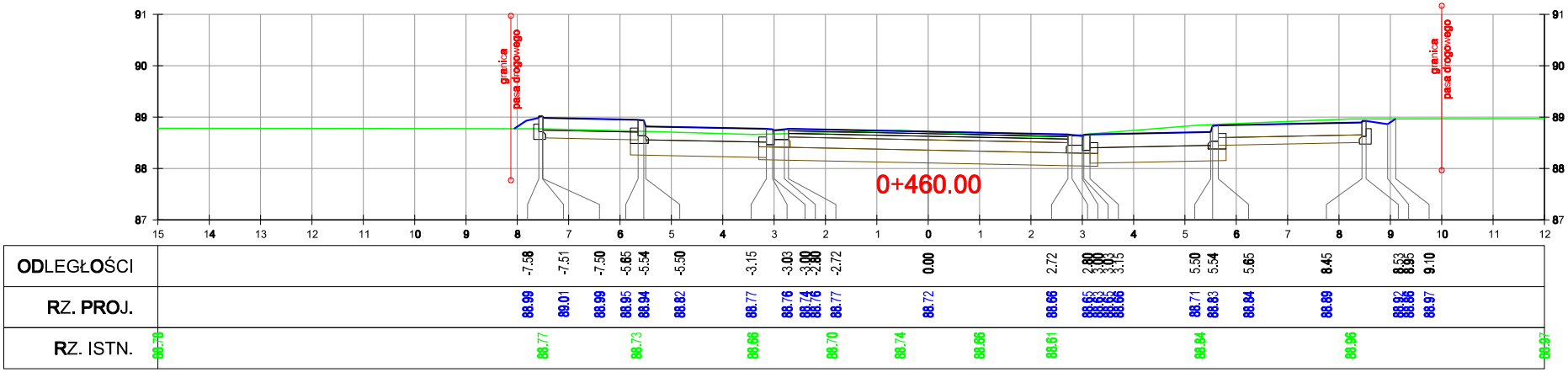
91
90
89
88
87
granica pasa drogowego
granica pasa drogowego
0+460.00
15 14 13 12 11 10 9 8 7 6 5 4 3 2 1 0 1 2 3 4 5 6 7 8 9 10 11 12
ODLEGŁOŚCI
-7.58 -7.51 -7.50 -5.65 -5.54 -5.50 -3.15 -3.03 -3.00 -2.80 -2.72 0.00 2.72 2.80 3.00 3.03 3.15 5.50 5.54 5.65 8.45 8.53 8.95 9.10
RZ. PROJ.
88.99 89.01 88.99 88.95 88.94 88.82 88.77 88.76 88.74 88.76 88.77 88.72 88.66 88.65 88.63 88.65 88.66 88.71 88.83 88.84 88.89 88.92 88.86 88.97
RZ. ISTN.
88.78 88.77 88.73 88.66 88.70 88.74 88.66 88.61 88.84 88.96 88.97

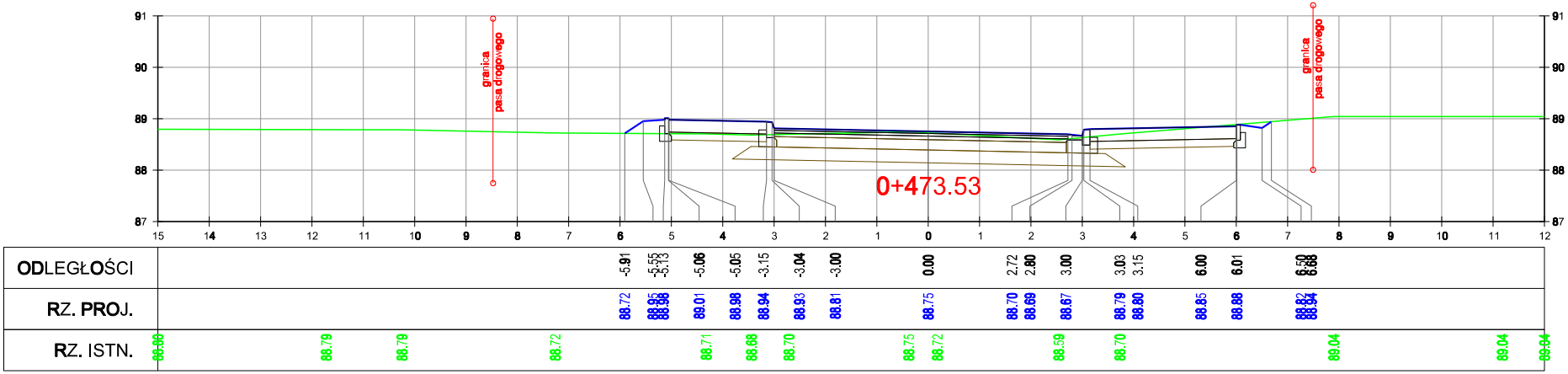
91
90
89
88
87
granica pasa drogowego
granica pasa drogowego
0+473.53
15 14 13 12 11 10 9 8 7 6 5 4 3 2 1 0 1 2 3 4 5 6 7 8 9 10 11 12
ODLEGŁOŚCI
-5.91 -5.55 -5.13 -5.06 -5.05 -3.15 -3.04 -3.00 0.00 2.72 2.80 3.00 3.03 3.15 6.00 6.01 6.50 6.68
RZ. PROJ.
88.72 88.95 88.98 89.01 88.98 88.94 88.93 88.81 88.75 88.70 88.69 88.67 88.79 88.80 88.85 88.88 88.82 88.94
RZ. ISTN.
88.80 88.79 88.79 88.72 88.71 88.68 88.70 88.75 88.72 88.59 88.70 89.04 89.04 89.04

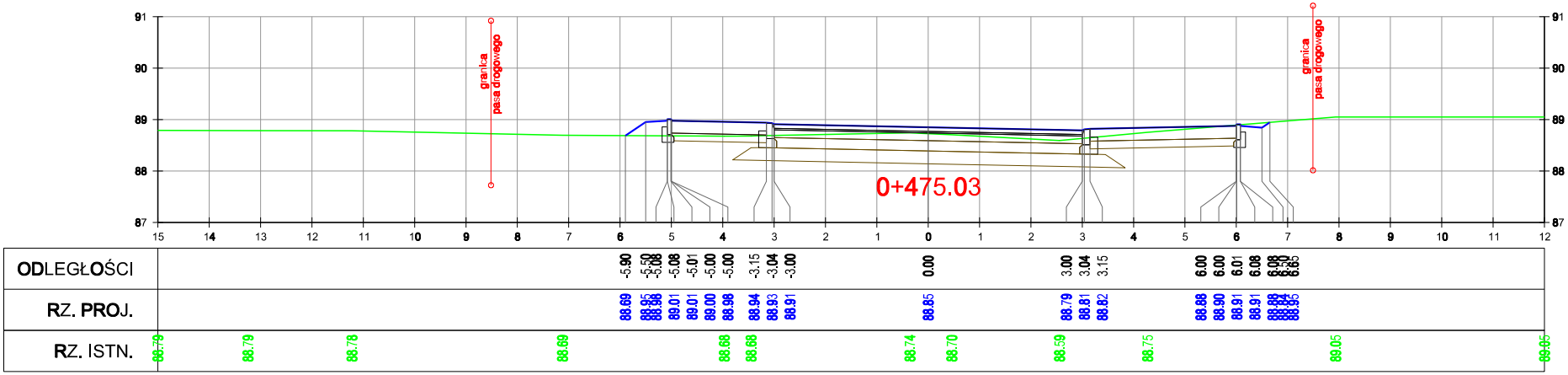
91
90
89
88
87
granica pasa drogowego
granica pasa drogowego
0+475.03
15 14 13 12 11 10 9 8 7 6 5 4 3 2 1 0 1 2 3 4 5 6 7 8 9 10 11 12
ODLEGŁOŚCI
-5.90 -5.50 -5.08 -5.08 -5.01 -5.00 -5.00 -3.15 -3.04 -3.00 0.00 3.00 3.04 3.15 6.00 6.00 6.01 6.08 6.08 6.50 6.65
RZ. PROJ.
88.69 88.95 88.98 89.01 89.01 89.00 88.98 88.94 88.93 88.91 88.85 88.79 88.81 88.82 88.88 88.90 88.91 88.91 88.88 88.84 88.95
RZ. ISTN.
88.79 88.79 88.78 88.69 88.68 88.68 88.74 88.70 88.59 88.75 89.05 89.05

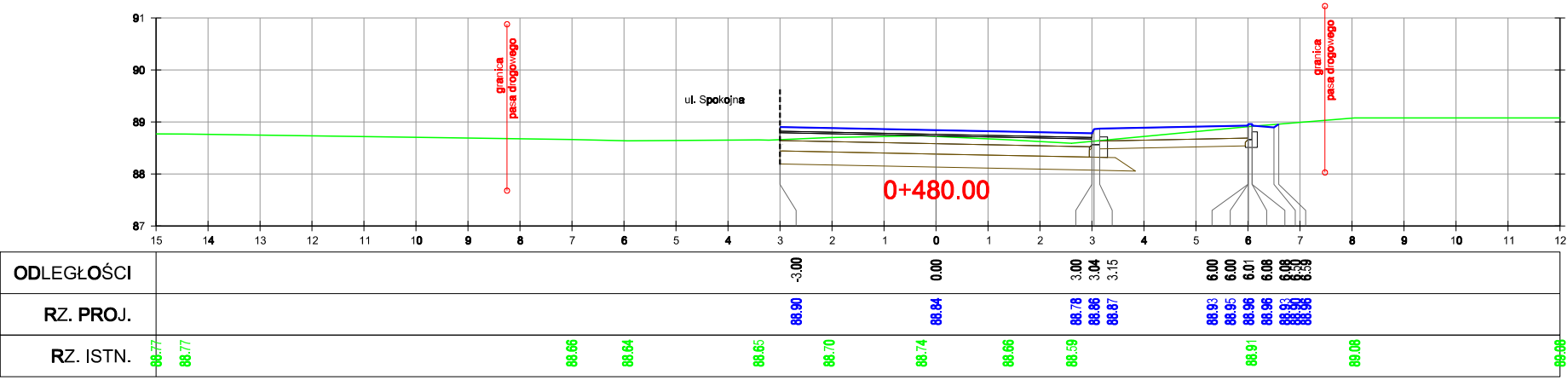
91
90
89
88
87
granica pasa drogowego
ul. Spokojna
0+480.00
ODLEGŁOŚCI
-3.00
0.00
3.00
3.04
3.15
6.00
6.00
6.01
6.08
6.08
6.50
6.59
RZ. PROJ.
88.90
88.84
88.78
88.86
88.87
88.93
88.95
88.96
88.96
88.93
88.90
88.96
RZ. ISTN.
88.77
88.77
88.66
88.64
88.65
88.70
88.74
88.66
88.59
88.91
89.08
89.08

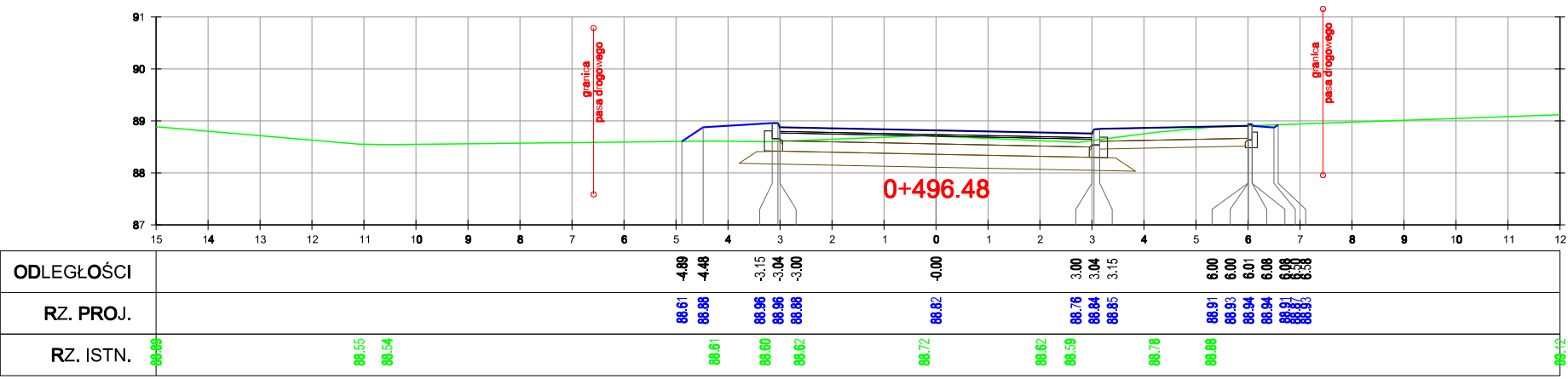
91
90
89
88
87
granica pasa drogowego
0+496.48
ODLEGŁOŚCI
-4.89
-4.48
-3.15
-3.04
-3.00
-0.00
3.00
3.04
3.15
6.00
6.00
6.01
6.08
6.08
6.50
6.58
RZ. PROJ.
88.61
88.88
88.96
88.96
88.88
88.82
88.76
88.84
88.85
88.91
88.93
88.94
88.94
88.91
88.87
88.93
RZ. ISTN.
88.89
88.55
88.54
88.61
88.60
88.62
88.72
88.62
88.59
88.78
88.88
89.12

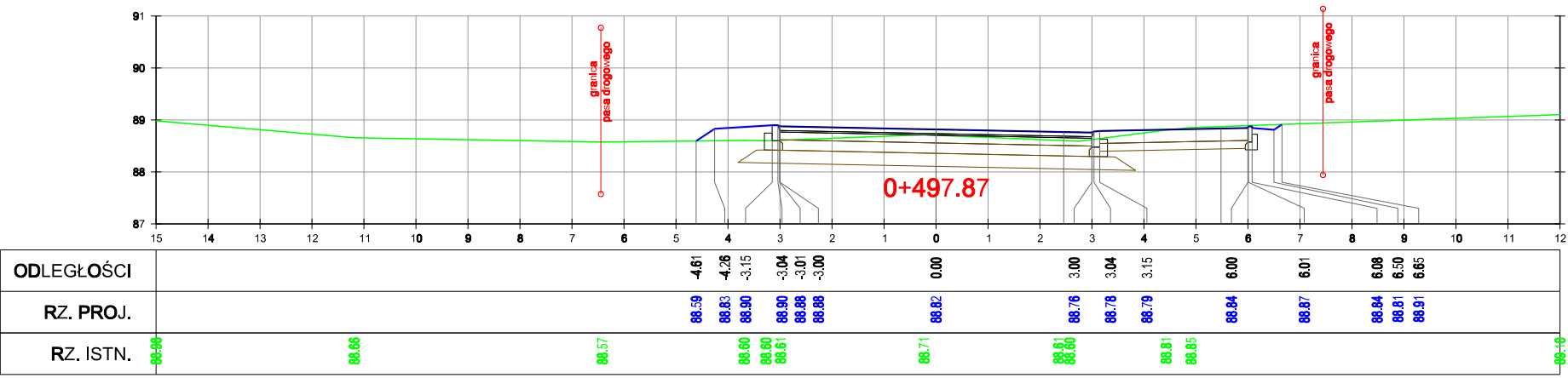
91
90
89
88
87
granica pasa drogowego
0+497.87
ODLEGŁOŚCI
-4.61
-4.26
-3.15
-3.04
-3.01
-3.00
0.00
3.00
3.04
3.15
6.00
6.01
6.08
6.50
6.65
RZ. PROJ.
88.59
88.83
88.90
88.90
88.88
88.88
88.82
88.76
88.78
88.79
88.84
88.87
88.84
88.81
88.91
RZ. ISTN.
88.98
88.66
88.57
88.60
88.60
88.61
88.71
88.61
88.60
88.81
88.85
89.10

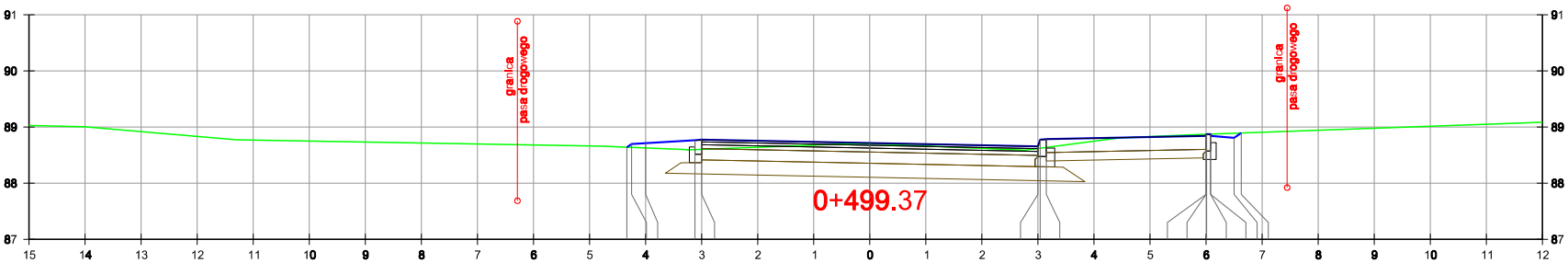
91
90
89
88
87
granica pasa drogowego
granica pasa drogowego
0+499.37
15 14 13 12 11 10 9 8 7 6 5 4 3 2 1 0 1 2 3 4 5 6 7 8 9 10 11 12

ODLEGŁOŚCI	-4.33	-4.25	-4.00	-3.12	-3.00	0.00	3.00	3.04	3.15	6.00	6.00	6.01	6.08	6.08	6.50	6.63
RZ. PROJ.	88.64	88.70	88.71	88.76	88.77	88.71	88.65	88.77	88.78	88.84	88.86	88.87	88.87	88.84	88.81	88.89

RZ. ISTN.	89.03	89.00	88.77	88.66	88.60	88.70	88.70	88.59	88.81	88.86	89.08

ODLEGŁOŚC
RZ. PROJ.
RZ. ISTN.

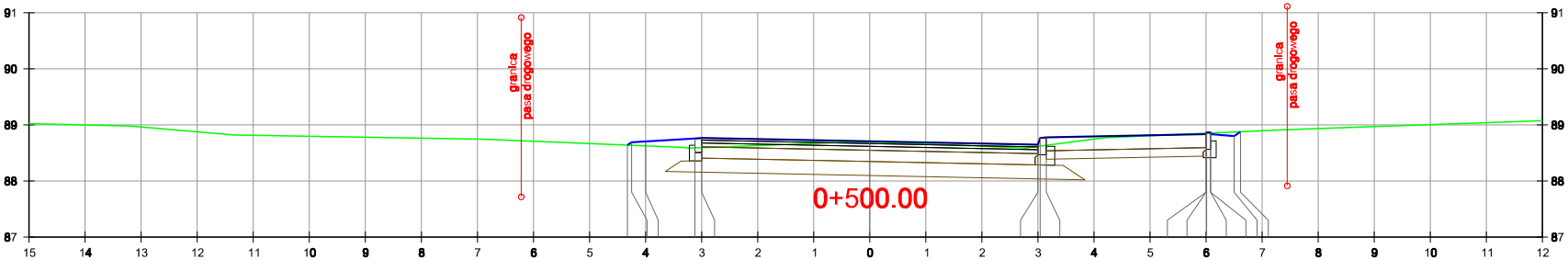
91
90
89
88
87
granica pasa drogowego
granica pasa drogowego
0+500.00
15 14 13 12 11 10 9 8 7 6 5 4 3 2 1 0 1 2 3 4 5 6 7 8 9 10 11 12

ODLEGŁOŚCI	-4.33	-4.25	-4.00	-3.12	-3.00	0.00	3.00	3.04	3.15	6.00	6.00	6.01	6.08	6.08	6.50	6.62
RZ. PROJ.	88.64	88.69	88.70	88.76	88.77	88.71	88.65	88.77	88.78	88.83	88.85	88.86	88.86	88.83	88.80	88.88

RZ. ISTN.	89.02	88.98	88.82	88.74	88.60	88.70	88.68	88.59	88.77	88.92	89.08

ODLEGŁOŚC
RZ. PROJ.
RZ. ISTN.

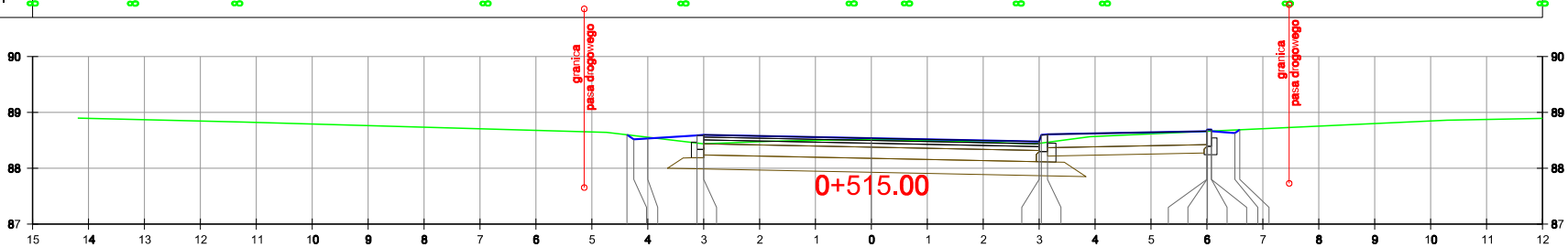
90
89
88
87
granica pasa drogowego
granica pasa drogowego
0+515.00
15 14 13 12 11 10 9 8 7 6 5 4 3 2 1 0 1 2 3 4 5 6 7 8 9 10 11 12

ODLEGŁOŚCI	-4.37	-4.25	-4.00	-3.12	-3.00	0.00	3.00	3.04	3.15	6.00	6.00	6.01	6.08	6.08	6.50	6.59
RZ. PROJ.	88.60	88.52	88.53	88.59	88.60	88.54	88.48	88.60	88.61	88.66	88.68	88.69	88.69	88.66	88.63	88.69

RZ. ISTN.	88.90	88.83	88.64	88.44	88.49	88.52	88.48	88.44	88.56	88.86	88.89

ODLEGŁOŚC
RZ. PROJ.
RZ. ISTN.

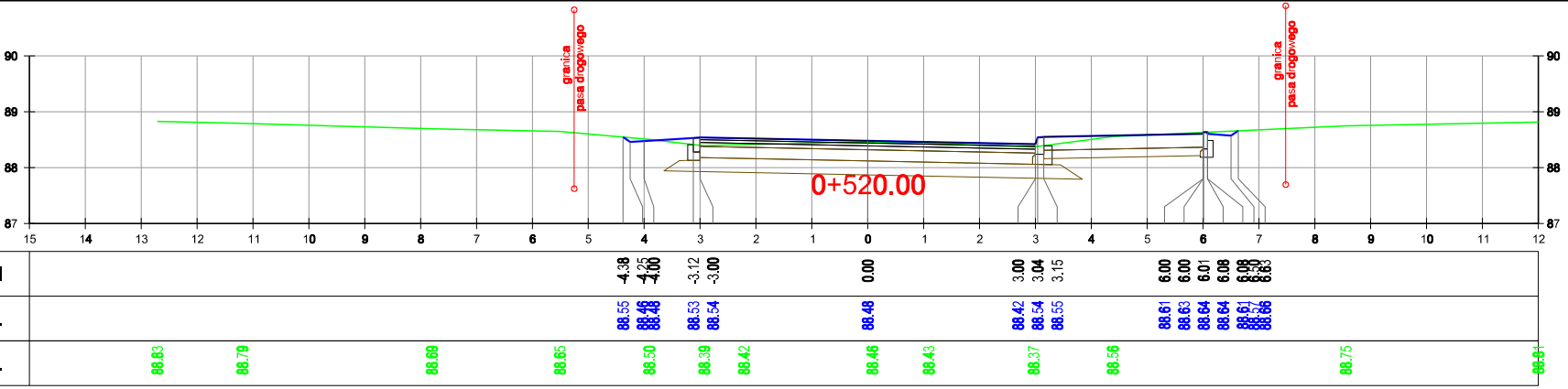
granica pasa drogowego
granica pasa drogowego
0+520.00
90
89
88
87
15 14 13 12 11 10 9 8 7 6 5 4 3 2 1 0 1 2 3 4 5 6 7 8 9 10 11 12
-4.38 -4.25 -4.00 -3.12 -3.00 0.00 3.00 3.04 3.15 6.00 6.00 6.01 6.08 6.08 6.50 6.63
88.55 88.46 88.48 88.53 88.54 88.48 88.42 88.54 88.55 88.61 88.63 88.64 88.64 88.61 88.57 88.66
88.83 88.79 88.69 88.65 88.50 88.39 88.42 88.46 88.43 88.37 88.56 88.75 88.81

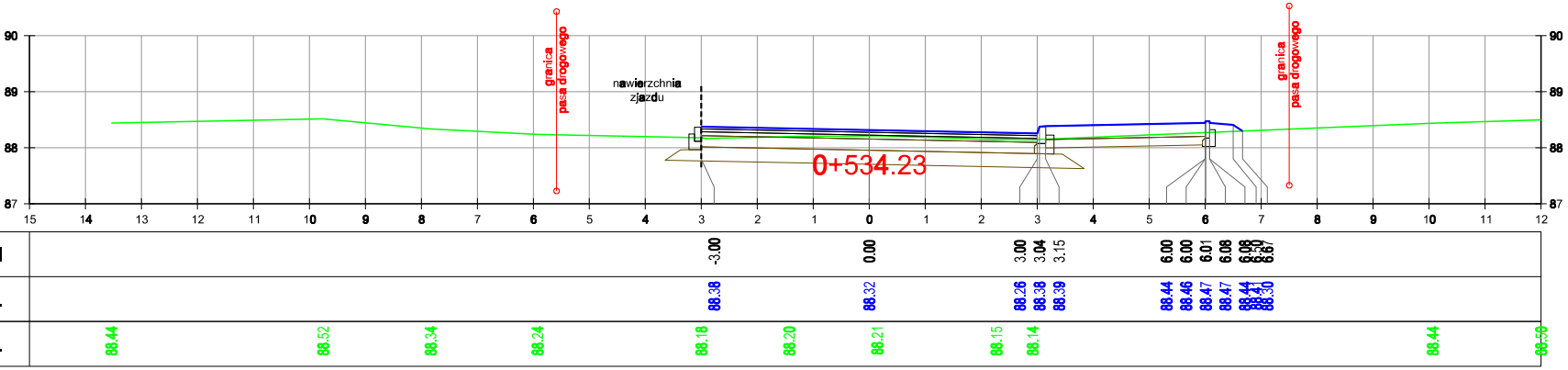
granica pasa drogowego
nawierzchnia zjazdu
granica pasa drogowego
0+534.23
90
89
88
87
15 14 13 12 11 10 9 8 7 6 5 4 3 2 1 0 1 2 3 4 5 6 7 8 9 10 11 12
-3.00 0.00 3.00 3.04 3.15 6.00 6.00 6.01 6.08 6.08 6.50 6.67
88.38 88.32 88.26 88.38 88.39 88.44 88.46 88.47 88.47 88.44 88.41 88.30
88.44 88.52 88.34 88.24 88.18 88.20 88.21 88.15 88.14 88.44 88.50

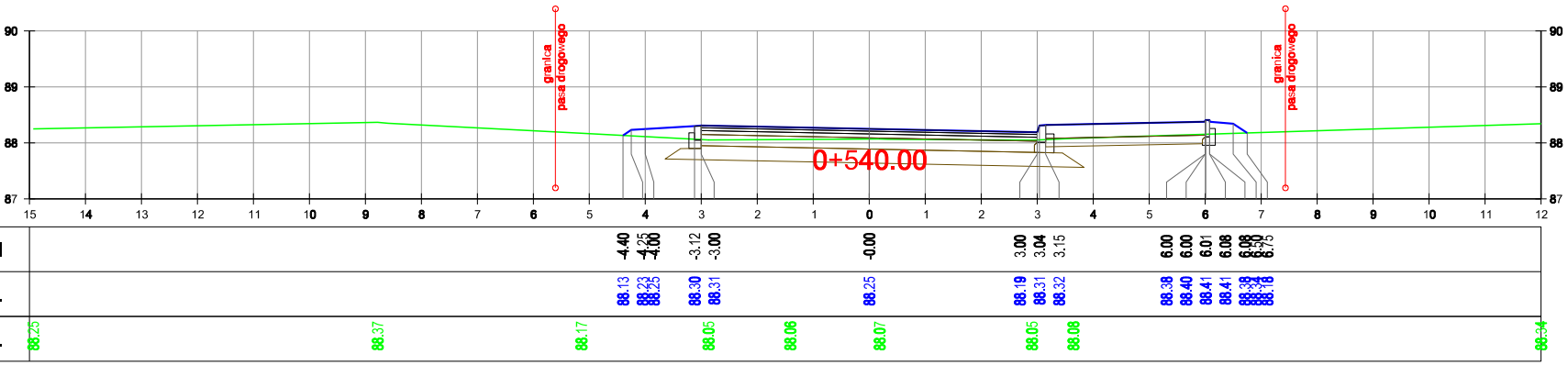
granica pasa drogowego
granica pasa drogowego
0+540.00
90
89
88
87
15 14 13 12 11 10 9 8 7 6 5 4 3 2 1 0 1 2 3 4 5 6 7 8 9 10 11 12
-4.40 -4.25 -4.00 -3.12 -3.00 -0.00 3.00 3.04 3.15 6.00 6.00 6.01 6.08 6.08 6.50 6.75
88.13 88.23 88.25 88.30 88.31 88.25 88.19 88.31 88.32 88.38 88.40 88.41 88.41 88.38 88.34 88.18
88.25 88.37 88.17 88.05 88.06 88.07 88.05 88.08 88.34

od km 0+400.00 do km 0+540.00

Inwestor:

POWIAT WOŁOMIŃSKI

ul. Prądzyńskiego 3
05-200 Wołomin

Wykonawca:

Biuro Projektów Inżynierii Lądowej

Biuro Projektów Inżynierii Lądowej Sp. z o.o.
ul. Dywizjonu 303 127/77 | 01 - 470 Warszawa
tel.:(+48 22) 295 12 36 | fax.:(+48 22) 295 13 14
mail: biuro@bpil.eu

Temat:

Rozbudowa drogi powiatowej nr 4304W (ul. Szkolna), m. Słupno gm. Radzymin, na odcinku od skrzyżowania z ul. Żeromskiego w Słupnie do rowu melioracyjnego na granicy z m. Cegielnia

Stadium projektu: Projekt wykonawczy

Branża: **Drogowa**

Tytuł rysunku:

Przekroje poprzeczne

Stanowisko	Imię, nazwisko i nr uprawnień	Podpis
Projektant	mgr inż. Katarzyna Gurak MAZ/0340/POOD/12	
Projektant	mgr inż. Wojciech Okoń MAZ/0412/PWOD/13	
Opracowujący	tech. Paweł Fluks	
Sprawdzający	Inż. Dariusz Sieluk WAM/0149/PWOD/04	

Data: lipiec 2015

Skala: 1:100

Rys. nr **6.3**