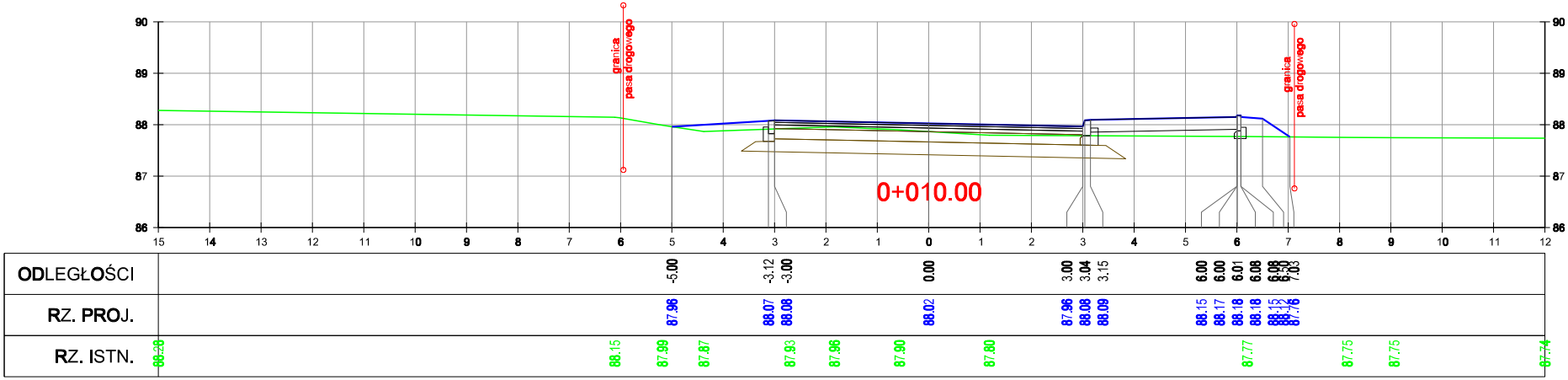

90
89
88
87
86
granica pasa drogowego
granica pasa drogowego
0+010.00
15 14 13 12 11 10 9 8 7 6 5 4 3 2 1 0 1 2 3 4 5 6 7 8 9 10 11 12
ODLEGŁOŚCI
-5.00 -3.12 -3.00 0.00 3.00 3.04 3.15 6.00 6.00 6.01 6.08 6.08 6.50 7.03
RZ. PROJ.
87.96 88.07 88.08 88.02 87.96 88.08 88.09 88.15 88.17 88.18 88.18 88.15 88.12 87.76
RZ. ISTN.
88.28 88.15 87.99 87.87 87.93 87.96 87.90 87.80 87.77 87.75 87.75 87.74

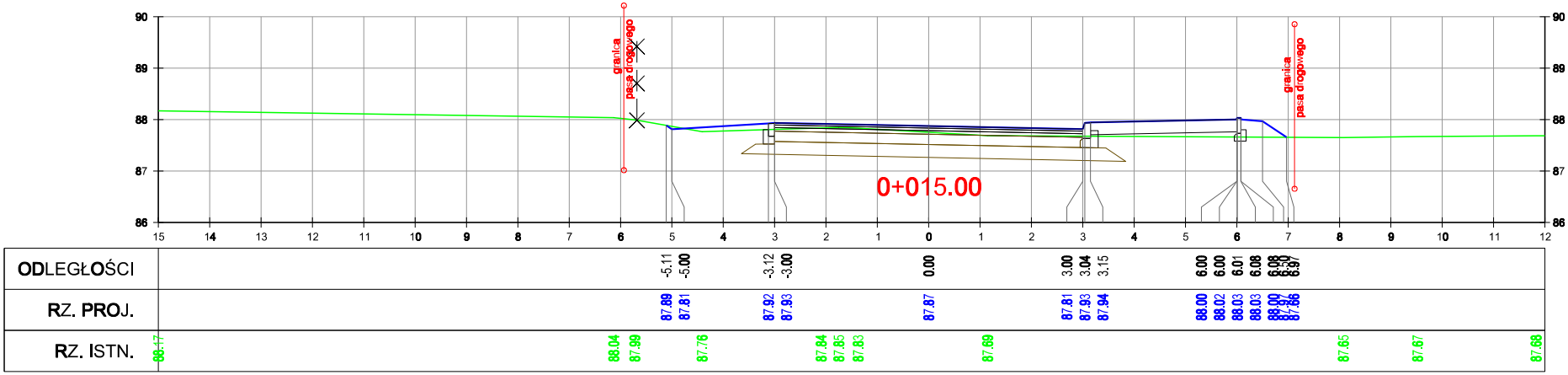

90
89
88
87
86
granica pasa drogowego
granica pasa drogowego
0+015.00
15 14 13 12 11 10 9 8 7 6 5 4 3 2 1 0 1 2 3 4 5 6 7 8 9 10 11 12
ODLEGŁOŚCI
-5.11 -5.00 -3.12 -3.00 0.00 3.00 3.04 3.15 6.00 6.00 6.01 6.08 6.08 6.50 6.97
RZ. PROJ.
87.89 87.81 87.92 87.93 87.87 87.81 87.93 87.94 88.00 88.02 88.03 88.03 88.00 87.97 87.66
RZ. ISTN.
88.17 88.04 87.99 87.76 87.84 87.85 87.83 87.69 87.65 87.67 87.68

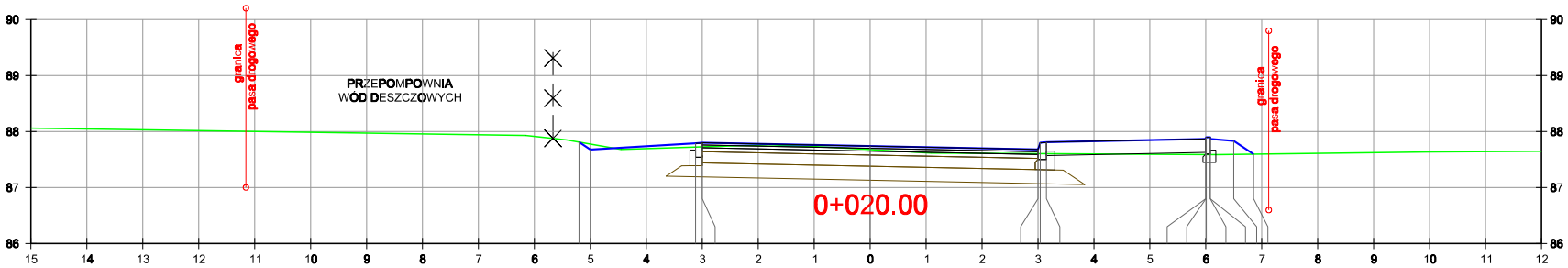
90
89
88
87
86
granica
pasa drogowego
PRZEPOMPOWNIA
WÓD DESZCZOWYCH
0+020.00
15
14
13
12
11
10
9
8
7
6
5
4
3
2
1
0
1
2
3
4
5
6
7
8
9
10
11
12

ODLEGŁOŚCI	-5.20 -5.00 -3.12 -3.00 0.00 3.00 3.04 3.15 6.00 6.00 6.01 6.08 6.08 6.50 6.86
RZ. PROJ.	87.81 87.68 87.79 87.80 87.74 87.68 87.80 87.81 87.87 87.89 87.90 87.90 87.87 87.83 87.60
RZ. ISTN.	88.06 87.93 87.85 87.68 87.73 87.76 87.72 87.61 87.59 87.64 87.65

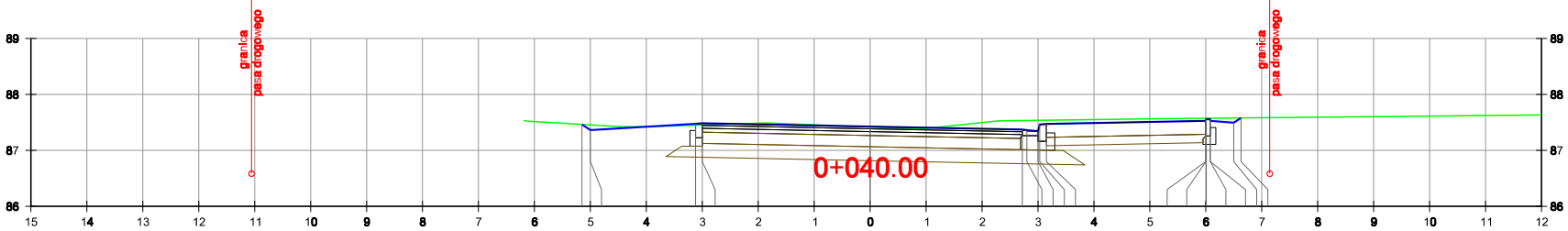
89
88
87
86
granica
pasa drogowego
0+040.00
15
14
13
12
11
10
9
8
7
6
5
4
3
2
1
0
1
2
3
4
5
6
7
8
9
10
11
12

ODLEGŁOŚCI	-5.15 -5.00 -3.12 -3.00 0.00 2.72 2.80 3.00 3.03 3.15 6.00 6.00 6.01 6.08 6.08 6.50 6.63
RZ. PROJ.	87.46 87.36 87.48 87.49 87.43 87.37 87.36 87.34 87.46 87.47 87.53 87.55 87.56 87.56 87.53 87.50 87.58
RZ. ISTN.	87.53 87.42 87.43 87.49 87.40 87.38 87.53 87.57 87.63

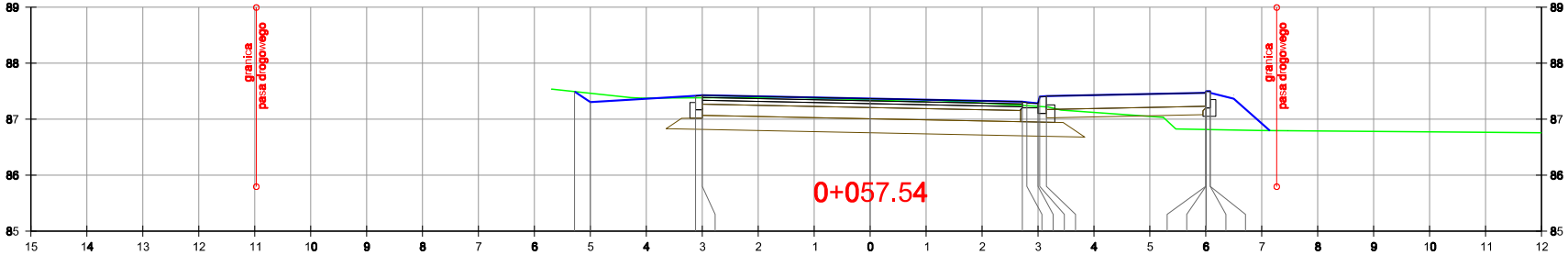
89
88
87
86
85
granica
pasa drogowego
0+057.54
15
14
13
12
11
10
9
8
7
6
5
4
3
2
1
0
1
2
3
4
5
6
7
8
9
10
11
12

ODLEGŁOŚCI	-5.28 -5.00 -3.12 -3.00 0.00 2.72 2.80 3.00 3.03 3.15 6.00 6.00 6.01 6.08 6.08
RZ. PROJ.	87.49 87.30 87.42 87.43 87.37 87.31 87.30 87.28 87.40 87.41 87.47 87.49 87.50 87.50 87.47
RZ. ISTN.	87.54 87.39 87.39 87.40 87.39 87.31 87.34 87.22 87.16 87.03 86.82 86.80 86.76

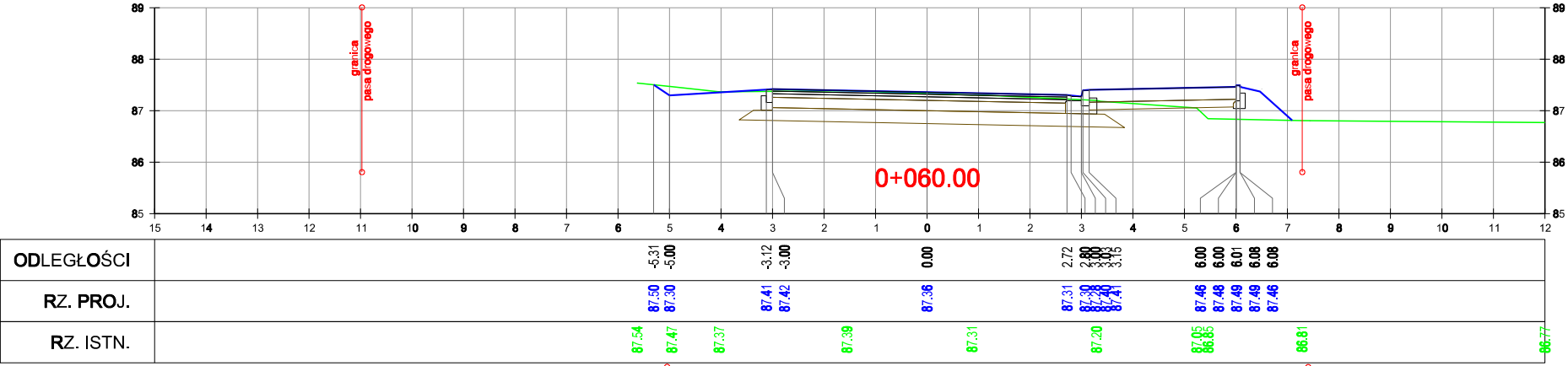

granica pasa drogowego
granica pasa drogowego
0+060.00
89
88
87
86
85
15 14 13 12 11 10 9 8 7 6 5 4 3 2 1 0 1 2 3 4 5 6 7 8 9 10 11 12
ODLEGŁOŚCI -5.31 -5.00 -3.12 -3.00 0.00 2.72 2.80 3.00 3.03 3.15 6.00 6.00 6.01 6.08 6.08
RZ. PROJ. 87.50 87.30 87.41 87.42 87.36 87.31 87.30 87.28 87.40 87.41 87.46 87.48 87.49 87.49 87.46
RZ. ISTN. 87.54 87.47 87.37 87.39 87.31 87.20 87.05 86.85 86.81 86.77

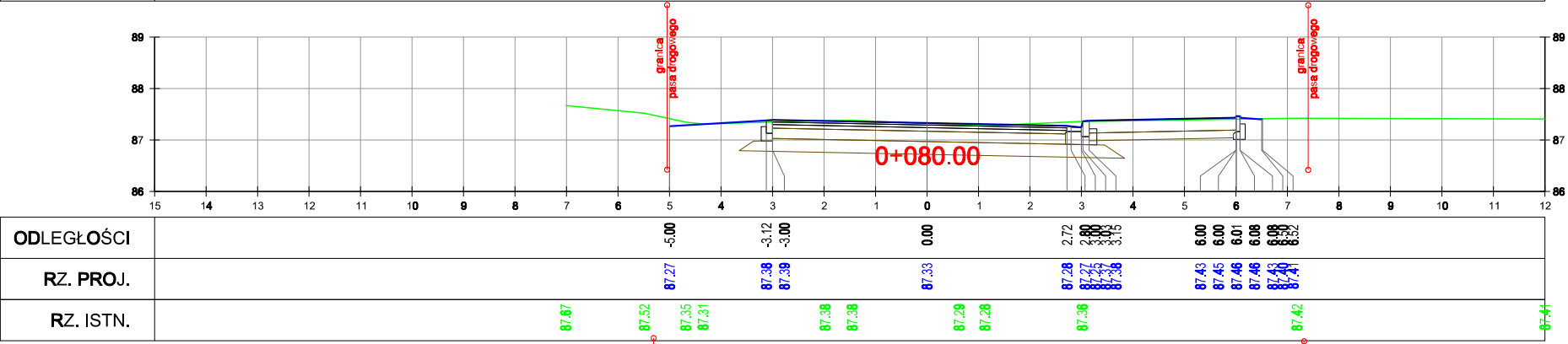

granica pasa drogowego
granica pasa drogowego
0+080.00
89
88
87
86
15 14 13 12 11 10 9 8 7 6 5 4 3 2 1 0 1 2 3 4 5 6 7 8 9 10 11 12
ODLEGŁOŚCI -5.00 -3.12 -3.00 0.00 2.72 2.80 3.00 3.03 3.15 6.00 6.00 6.01 6.08 6.08 6.50 6.52
RZ. PROJ. 87.27 87.38 87.39 87.33 87.28 87.27 87.25 87.37 87.38 87.43 87.45 87.46 87.46 87.43 87.40 87.41
RZ. ISTN. 87.67 87.52 87.35 87.31 87.38 87.38 87.29 87.28 87.36 87.42 87.41

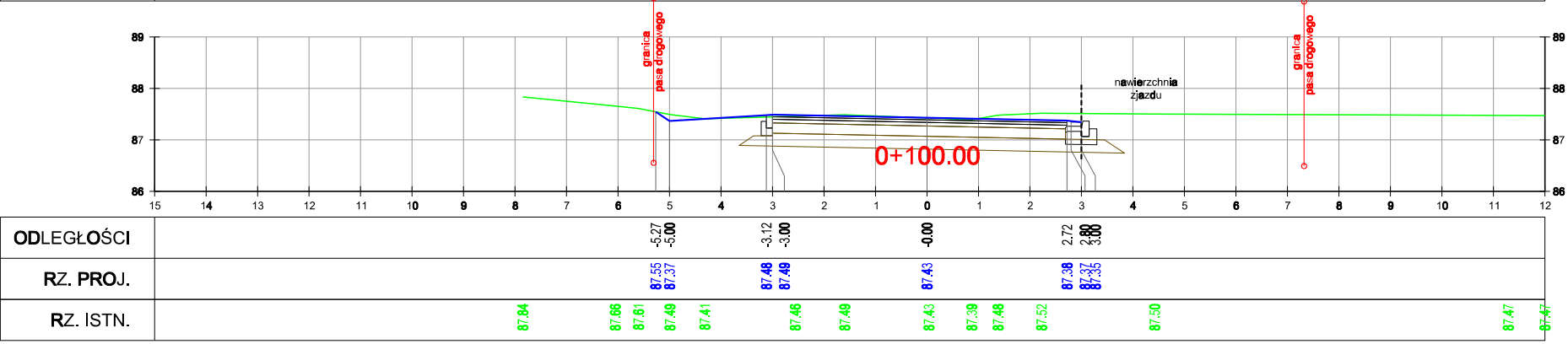

granica pasa drogowego
granica pasa drogowego
nawierzchnia zjazdu
0+100.00
89
88
87
86
15 14 13 12 11 10 9 8 7 6 5 4 3 2 1 0 1 2 3 4 5 6 7 8 9 10 11 12
ODLEGŁOŚCI -5.27 -5.00 -3.12 -3.00 -0.00 2.72 2.80 3.00
RZ. PROJ. 87.55 87.37 87.48 87.49 87.43 87.38 87.37 87.35
RZ. ISTN. 87.84 87.66 87.61 87.49 87.41 87.46 87.49 87.43 87.39 87.48 87.52 87.50 87.47 87.47

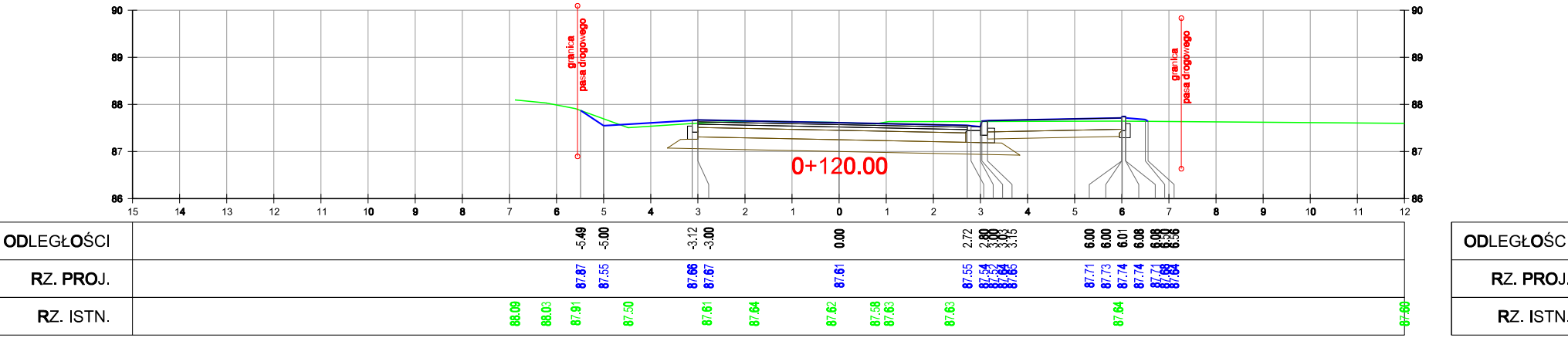
90
89
88
87
86
granica pasa drogowego
granica pasa drogowego
0+120.00
15 14 13 12 11 10 9 8 7 6 5 4 3 2 1 0 1 2 3 4 5 6 7 8 9 10 11 12
ODLEGŁOŚCI: -5.49 -5.00 -3.12 -3.00 0.00 2.72 2.80 3.00 3.03 3.15 6.00 6.00 6.01 6.08 6.08 6.50 6.56
RZ. PROJ.: 87.87 87.55 87.66 87.67 87.61 87.55 87.54 87.52 87.64 87.65 87.71 87.73 87.74 87.74 87.71 87.68 87.64
RZ. ISTN.: 88.09 88.03 87.91 87.50 87.61 87.64 87.62 87.58 87.63 87.63 87.64 87.60
ODLEGŁOŚC
RZ. PROJ.
RZ. ISTN.

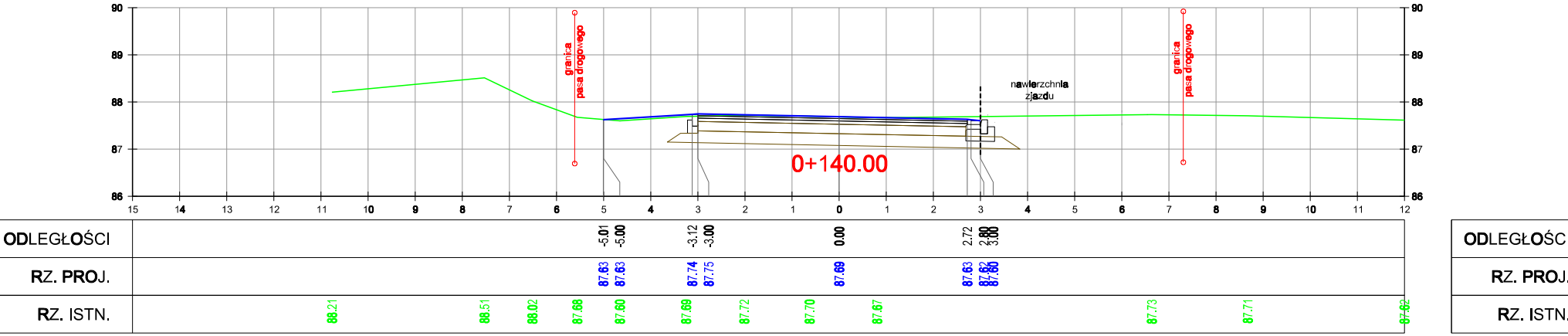
90
89
88
87
86
granica pasa drogowego
granica pasa drogowego
nawierzchnia zjazdu
0+140.00
15 14 13 12 11 10 9 8 7 6 5 4 3 2 1 0 1 2 3 4 5 6 7 8 9 10 11 12
ODLEGŁOŚCI: -5.01 -5.00 -3.12 -3.00 0.00 2.72 2.80 3.00
RZ. PROJ.: 87.63 87.63 87.74 87.75 87.69 87.63 87.62 87.60
RZ. ISTN.: 88.21 88.51 88.02 87.68 87.60 87.69 87.72 87.70 87.67 87.73 87.71 87.62
ODLEGŁOŚC
RZ. PROJ.
RZ. ISTN.

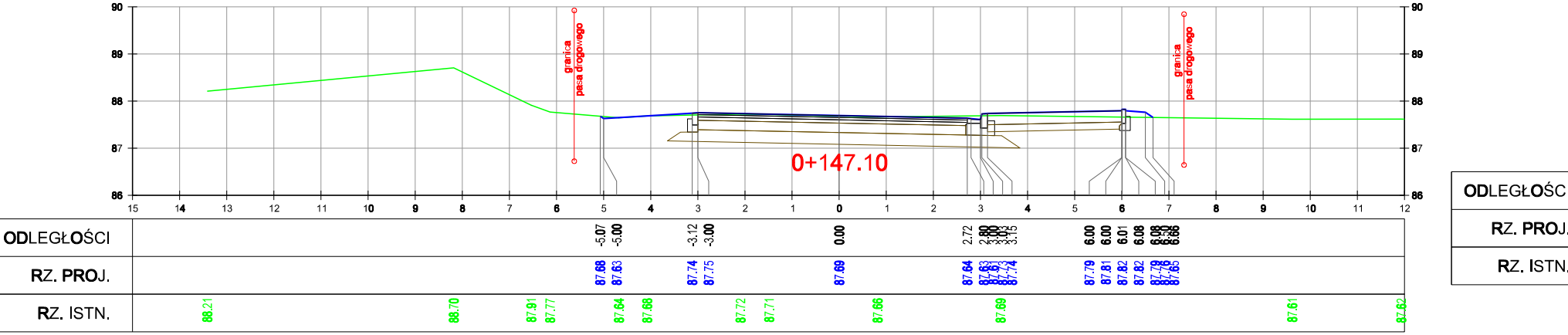
90
89
88
87
86
granica pasa drogowego
granica pasa drogowego
0+147.10
15 14 13 12 11 10 9 8 7 6 5 4 3 2 1 0 1 2 3 4 5 6 7 8 9 10 11 12
ODLEGŁOŚCI: -5.07 -5.00 -3.12 -3.00 0.00 2.72 2.80 3.00 3.03 3.15 6.00 6.00 6.01 6.08 6.08 6.50 6.66
RZ. PROJ.: 87.68 87.63 87.74 87.75 87.69 87.64 87.63 87.61 87.73 87.74 87.79 87.81 87.82 87.82 87.79 87.76 87.65
RZ. ISTN.: 88.21 88.70 87.91 87.77 87.64 87.68 87.72 87.71 87.66 87.69 87.61 87.62
ODLEGŁOŚC
RZ. PROJ.
RZ. ISTN.

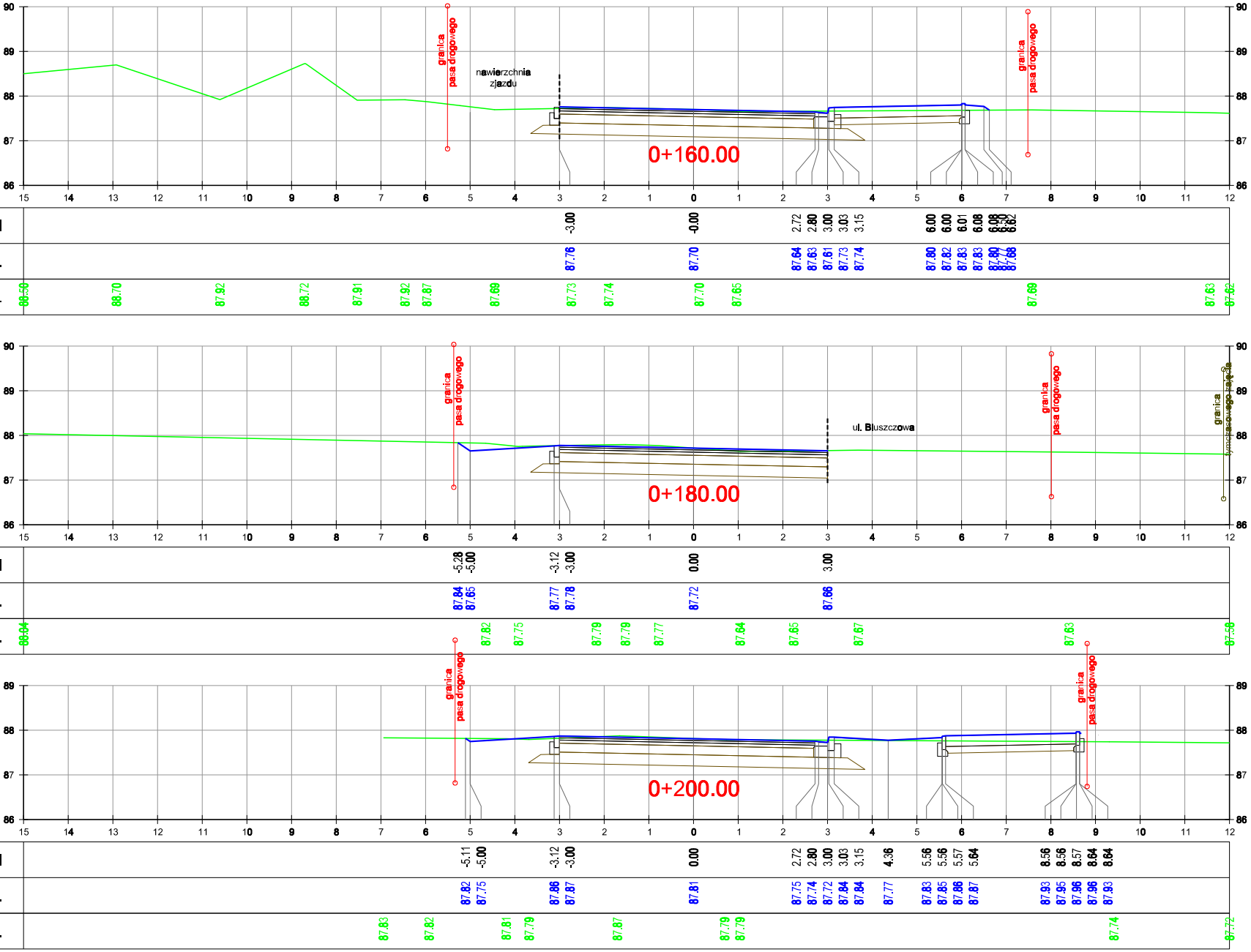
granica pasa drogowego
nawierzchnia zjazdu
0+160.00
-3.00
-0.00
2.72
2.80
3.00
3.03
3.15
6.00
6.00
6.01
6.08
87.76
87.70
87.64
87.63
87.61
87.73
87.74
87.80
87.82
87.83
87.83
88.50
88.70
87.92
88.72
87.91
87.92
87.87
87.69
87.73
87.74
87.70
87.65
87.69
87.63
granica pasa drogowego
ul. Bluszczowa
0+180.00
-5.28
-5.00
-3.12
-3.00
0.00
3.00
87.84
87.65
87.77
87.78
87.72
87.66
88.04
87.82
87.75
87.79
87.79
87.77
87.64
87.65
87.67
87.63
87.58
granica
0+200.00
-5.11
-5.00
-3.12
-3.00
0.00
2.72
2.80
3.00
3.03
3.15
4.36
5.56
5.56
5.57
5.64
8.56
8.56
8.57
8.64
8.64
87.82
87.75
87.86
87.87
87.81
87.75
87.74
87.72
87.84
87.84
87.77
87.83
87.85
87.86
87.87
87.93
87.95
87.96
87.96
87.93
87.83
87.82
87.81
87.79
87.87
87.79
87.79
87.74
87.72

od km 0+000.00 do km 0+200.00

Inwestor:

POWIAT WOŁOMIŃSKI

ul. Prądzyńskiego 3
05-200 Wołomin

Wykonawca:

Biuro Projektów Inżynierii Lądowej

Biuro Projektów Inżynierii Lądowej Sp. z o.o.
ul. Dywizjonu 303 127/77 | 01 - 470 Warszawa
tel.:(+48 22) 295 12 36 | fax.:(+48 22) 295 13 14
mail: biuro@bpil.eu

Temat:
Rozbudowa drogi powiatowej nr 4304W (ul. Szkolna), m. Słupno gm. Radzymin, na odcinku od skrzyżowania z ul. Żeromskiego w Słupnie do rowu melioracyjnego na granicy z m. Cegielnia

Stadium projektu:
Projekt wykonawczy

Branża:
Drogowa

Tytuł rysunku:
Przekroje poprzeczne

Stanowisko	Imię, nazwisko i nr uprawnień	Podpis	
Projektant	mgr inż. Katarzyna Gurak MAZ/0340/POOD/12		Data: lipiec 2015
Projektant	mgr inż. Wojciech Okoń MAZ/0412/PWOD/13		Skala: 1:100
Opracowujący	tech. Paweł Fluks		Rys. nr 6.1
Sprawdzający	Inż. Dariusz Sieluk WAM/0149/PWOD/04		