

NAZWA I ADRES JEDNOSTKI PROJEKTUJĄCEJ:

manevo

MANEVO Marek Łukowski

21-077 Spiczyn, Ziółków 88

BIURO: ul. Raclawicka 38-44 lokal 220,

21-040 Świdnik

tel.: +48 888 88 66 20, fax.: +48 81 4707188

NIP: 713-277-16-08, REGON 432738458,

www.manevo.pl, e-mail: info@manevo.pl

UMOWA	NAZWA OBIEKTU	Numer egzemplarza	
032.556.2013 z dnia 28.10.2013 032.221.2014 z dnia 05.05.2014	Droga powiatowa nr 4334W ul. Kolejowa	1	
<p>ZADANIE INWESTYCYJNE:</p> <p>Rozbudowa drogi powiatowej nr 4334W (ul. Kolejowej) w Ostrówku, gmina Klembów</p> <p>inwestycja położona jest w gminie Klembów, powiat wołomiński, województwo mazowieckie, na działkach o nr ewidencyjnych: 350, 315/5, 324/9, 622/1, obręb ewidencyjny 143407_2.0008 Lipka, jednostka ewidencyjna 143407_2 Klembów</p>			
<p>TYTUŁ OPRACOWANIA:</p> <p>OPRACOWANIE DENDROLOGICZNE</p>			
<p>ZAMAWIAJĄCY/INWESTOR:</p> <p>POWIAT WOŁOMIŃSKI ul. Prądyńskiego 3 05-200 Wołomin</p>			
<p>Branża:</p> <p>DROGOWA</p>			
STANOWISKO/ SPECJALNOŚĆ	Nazwisko i imię	Nr uprawnień	Podpis
Asystent projektanta/drogowy	inż. Sylwester Skiba	-	

Grudzień 2014

Spis treści:

1. Podstawa opracowania.....	3
2. Przedmiot i zakres opracowania.....	3
3. Inwentaryzacja dendrologiczna.....	4
4. Zestawienie tabelaryczne drzew i krzewów.....	4
5. Część rysunkowa 5	
Rys. 1 Plan orientacyjny 1:10000.....	6
Rys. 2.1 Opracowanie dendrologiczne, poz.1.....	7
Rys. 2.2 Opracowanie dendrologiczne, poz.2.....	8

1. Podstawa opracowania

Opracowanie wykonano na etapie sporządzania dokumentacji projektowej na „Rozbudowę drogi powiatowej nr 4334W” realizowanej przez biuro projektowe MANEVO z siedzibą przy ul. Raclawickiej 38-44 lokal 220 w Świdniku.

W trakcie przygotowywania opracowania wykorzystano następujące materiały:

- Umowa z zamawiającym,
- Mapa do celów projektowych w skali 1:500,
- Pomiary własne w terenie,
- Ustawa z dnia 27 kwietnia 2001 r. – Prawo ochrony środowiska (Dz.U. Nr 62, poz. 627 z późniejszymi zmianami),
- Ustawa z dnia 16 kwietnia 2004 r. – Prawo ochrony przyrody (z 2001 r. Dz.U. Nr 99, poz. 1079 z późniejszymi zmianami),
- Rozporządzenie Ministra Infrastruktury z dn. 03.07.2003r. w sprawie szczegółowego zakresu i formy projektu budowlanego (Dz.U. z 2003 r. nr 120, poz. 1133).

2. Przedmiot i zakres opracowania

Przedmiotem niniejszego opracowania jest wykonanie inwentaryzacji drzew i krzewów, które należy usunąć pod inwestycję rozbudowy drogi powiatowej nr 4334W w miejscowości Ostrówek w ul. Kolejowej. Inwestycja mieści się na terenie gminy Klembów, powiat wołomiński, województwo mazowieckie.

Zgodnie z wytycznymi zawartymi w SIWZ, opracowano operat dendrologiczny, obejmujący tabelaryczny wykaz drzew i krzewów, które potencjalnie kolidują z realizowaną inwestycją.

Po wykonaniu dokumentacji projektowej, stwierdzono kolizję projektowanej inwestycji z drzewami i obszarami zakrzewionymi, które wskazano w *tabeli 4.1.* w inwentaryzacji i zakwalifikowano do usunięcia.

3. Inwentaryzacja dendrologiczna

Inwentaryzacja składa się z:

1. Pomiaru sytuacyjnego drzew w terenie
 - Rozpoznanie gatunków drzew,
 - Pomiar obwodów drzew na wysokości 1,3m,
 - Odległości drzew od krawędzi jezdni,
2. Inwentaryzacji właściwej, która zawiera:
 - Tabelaryczny wykaz gatunkowy drzew i krzewów,
 - Formę występowania drzew: wolnostojące, grupa, rząd, skupina,
 - Obwód pnia drzewa podany w cm, mierzony na wysokości 130cm,

4. Zestawienie tabelaryczne drzew i krzewów

tabela 4.1.

Poz.	Nazwa drzewa	Lokalizacja według kilometraża	Obwód pnia na wysokości 1,3m [cm]	Forma występowania
1	Dąb	0+132,50	292	wolnostojące
2	Lipa	0+526,00	112	wolnostojące

Opracował:



5.Część rysunkowa

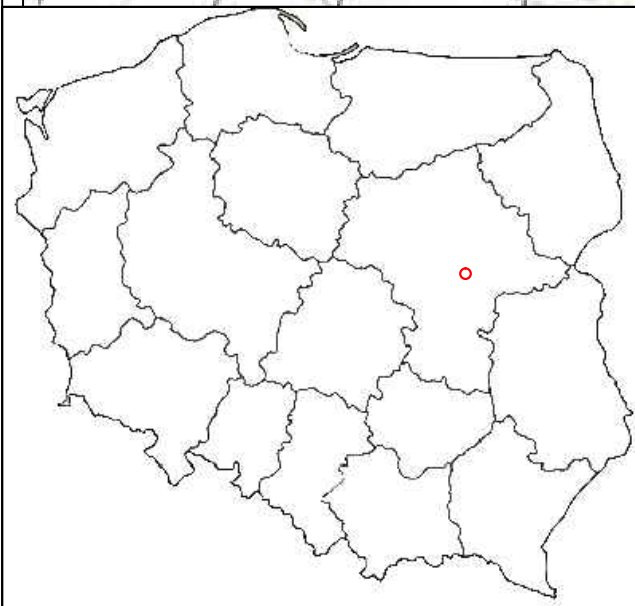
Plan orientacyjny 1:10000

Początek opracowania km 0+000.00

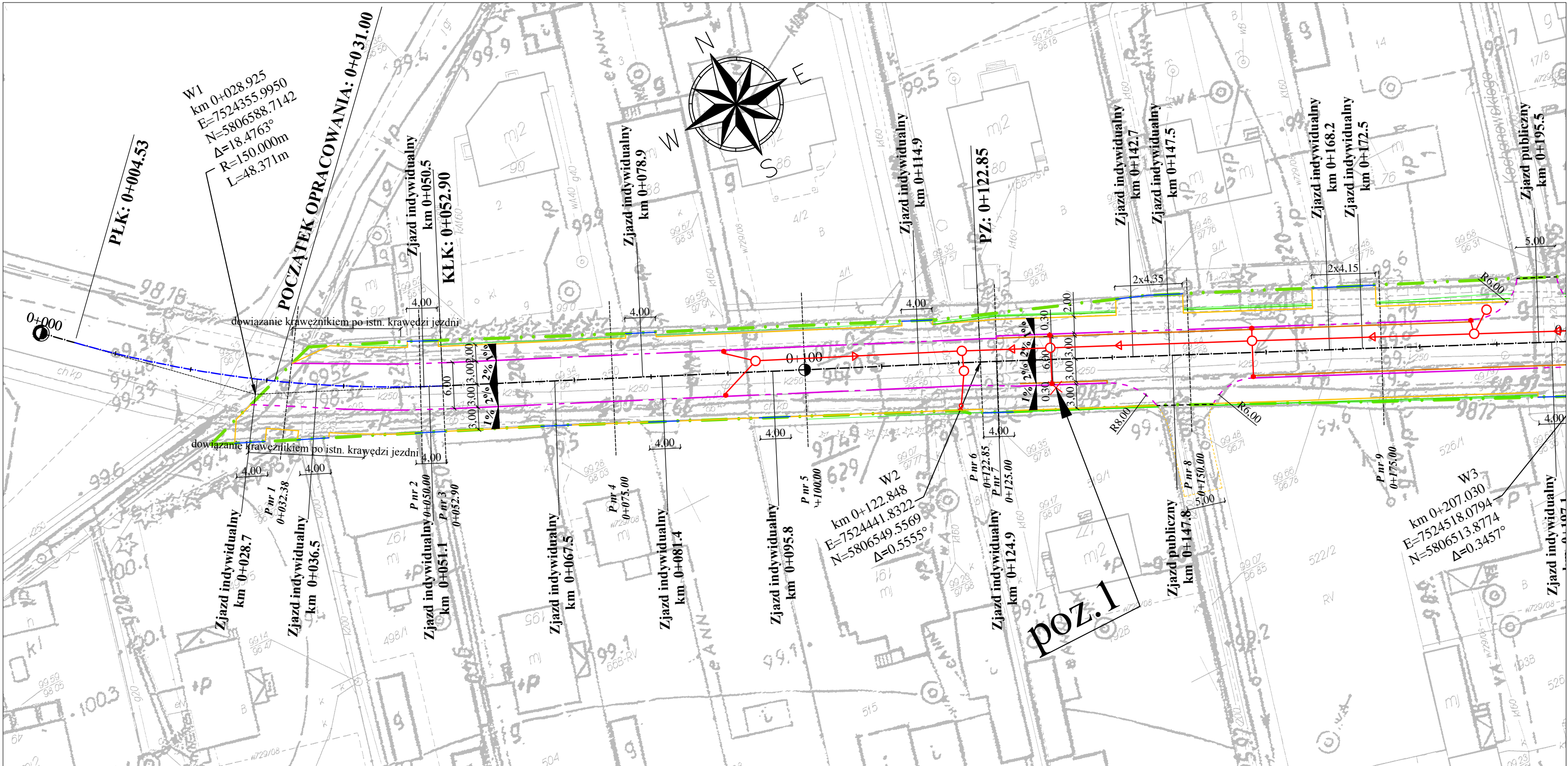
Ostrówek
1,97

Lipka
0,26

Koniec opracowania części I km 1+060.00



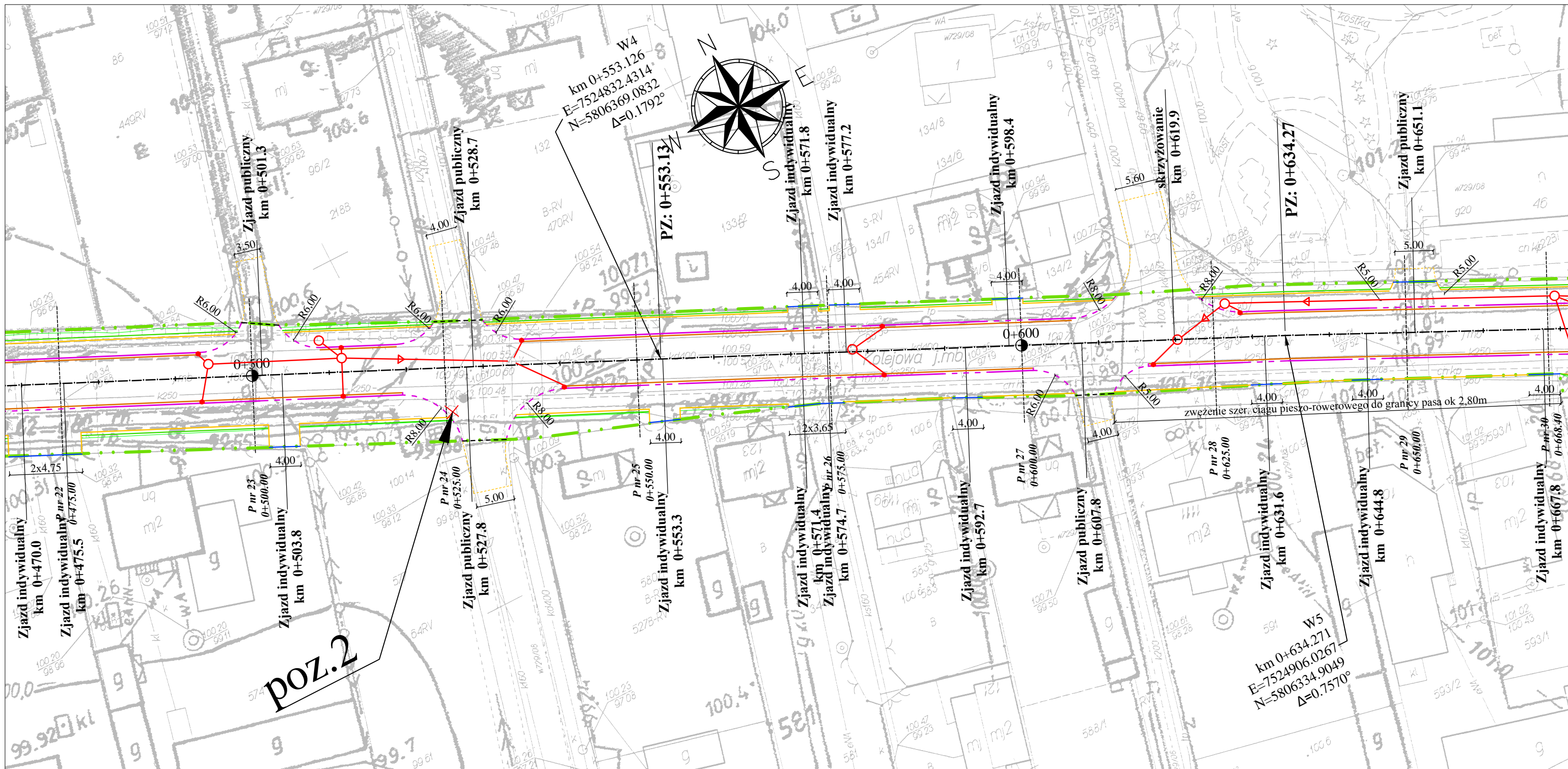
JEDNOSTKA PROJEKTUJĄCA:		MANEVO Marek Łukowski 21-077 Spiczyn, Ziółków 88
INWESTOR:	Powiat Wołomiński ul. Prądyńskiego 3 05-200 Wołomin	
ZADANIE INWESTYCYJNE:	Rozbudowa drogi powiatowej nr 4334W (ul. Kolejowej) w Ostrówku, gmina Klembów	
STADIUM:	Opracowanie dendrologiczne	
ADRES INWESTYCJI:	ul. Kolejowa, m. Ostrówek, gm. Klembów, powiat wołomiński, woj. mazowieckie	Data: XII.2014
NAZWA RYSUNKU:	Orientacja	Skala: 1:10000
Opracował:	inż. Sylwester Skiba	Nr rysunku:  01



LEGENDA:

- oś drogi
- oś drogi na łuku poziomym
- krawężń jezdni
- krawężń pobocza utwardzonego
- krawężnik betonowy 15x30x100cm
- krawężnik betonowy wtopiony h=2cm
- obrzeże betonowe 6x20x100cm
- krawężnik najazdowy 15x22x100cm
- opornik betonowy 12x25x100cm
- ściek przykrawężnikowy szer. 30cm z kostki betonowej
- linia rzutowania skarpy projektowanej na istniejącą skarpe
- opaska gruntowa przy obrzeżu betonowym
- dno rowu
- granice pasa drogowego
- projektowana granica pasa drogowego
- projektowana kanalizacja deszczowa
- drzewo do wycinki

JEDNOSTKA PROJEKTUJĄCA:	manevo	MANEVO Marek Łukowski 21-077 Spiczyn, Ziółków 88
INWESTOR:	Powiat Wołomiński ul. Prądzińskiego 3 05-200 Wołomin	
ZADANIE INWESTYCYJNE:	Rozbudowa drogi powiatowej nr 4334W (ul. Kolejowej) w Ostrówku, gmina Klembów	
STADIUM:	Opracowanie dendrologiczne	
ADRES INWESTYCJI:	ul. Kolejowa, m. Ostrówek, gm. Klembów, powiat wołomiński, woj. mazowieckie	Data: XII.2014
NAZWA RYSUNKU:	Opracowanie dendrologiczne - poz. 1	Skala: 1:500
Opracował:	inż. Sylwester Skiba	Nr rysunku: 02.1



LEGENDA:

- oś drogi
- oś drogi na łuku poziomym
- krawężń jezdni
- krawężń pobocza utwardzonego
- krawężnik betonowy 15x30x100cm
- krawężnik betonowy wtopiony h=2cm
- obrzeże betonowe 6x20x100cm
- krawężnik najazdowy 15x22x100cm
- opornik betonowy 12x25x100cm
- ściek przykrawężnikowy szer. 30cm z kostki betonowej
- linia rzutowania skarpy projektowanej na istniejącą skarpe
- opaska gruntowa przy obrzeżu betonowym
- dno rowu
- granice pasa drogowego
- projektowana granica pasa drogowego
- projektowana kanalizacja deszczowa
- drzewo do wycinki

JEDNOSTKA PROJEKTUJĄCA: manevo		MANEVO Marek Łukowski 21-077 Spiczyn, Ziółków 88	
INWESTOR:		Powiat Wołomiński ul. Prądzyńskiego 3 05-200 Wołomin	
ZADANIE INWESTYCYJNE:		Rozbudowa drogi powiatowej nr 4334W (ul. Kolejowej) w Ostrówku, gmina Klembów	
STADIUM:		Opracowanie dendrologiczne	
ADRES INWESTYCJI:	ul. Kolejowa, m. Ostrówek, gm. Klembów, powiat wołomiński, woj. mazowieckie	Data:	XII.2014
NAZWA RYSUNKU:	Opracowanie dendrologiczne - poz. 2	Skala:	1:500
Opracował:	inż. Sylwester Skiba	Nr rysunku:	02.2