

INSTRUKCJA - ZASADY ODSNIEŻANIA I USUWANIA GOŁEŁDZI NA DRÓGACH POWIATOWYCH

Lp.	Standard	Opis stanu drogi dla danego standardu	
		Płuznienie	Posypywanie
1	IV	Jezdnia odśnieżona na całej szerokości,	Skrzyżowania dróg o nawierzchni twardej Przejazdy kolejowe Przystanki autobusowe Mosty, wiadukty Zakręty Odcinki o nachyleniu > 3%
2	V	Jezdnia odśnieżona w miejscach zasp, odsnieżony co najmniej jeden pas ruchu z wykonaniem mijanek.	Skrzyżowania dróg o nawierzchni twardej Przejazdy kolejowe Przystanki autobusowe Mosty, wiadukty Zakręty Odcinki o nachyleniu > 3%
3	VI	Jezdnia zaśniewiona. Prowadzi się interwencyjne odsnieżanie w zależności od potrzeb.	Jezdnie posypane po odsnieżaniu w miejscach wyznaczonych przez Zarządcę Drogi.
4	Inne	Prowadzi się interwencyjne odsnieżanie w miejscach wyznaczonych przez Zarządcę Drogi	

SPW.

Wykaz dróg zimowego utrzymania "CZĘŚĆ I"

Załącznik nr 6

Lp.	Gmina	Nr. drogi	Nr i relacja drogi	Długość	Standard IV	Standard V	Standard VI
1.	Wołomin	4361W	ul. Sasina(od Armii Krajowej), ul. Przejazd, ul. Lipińska do DW nr 634	2800	1600	1200	
2.	Wołomin	4358W	od DW nr 634-ul. Fiełdorfa,	700	700		
3.	Wołomin/Kobyłka	4357W, 4353W	od DW nr 635-ul. Armii Krajowej-Wołomińska-Ręczajska- do DW NR 634	4200	4200		
4.	Wołomin	4360W	ul. Piłsudskiego, ul. Radzywińska	2700	2700		
5.	Wołomin	4359W	ul. Wileńska (od dr. Nr 634 do ronda Jana Pawła II)	2100	2100		
6.	Wołomin	4312W	od drogi 634 w Duczkach - Zagościniec(ul. 100-Lecia) - Helenów	4800	4800		
7.	Wołomin	4316W/4314W	Wołomin(od DW 634) - Lipiny Stare - Majdan(rondo)- Lesniakowizna-Ossów-Turów (do DW NR 634)	9700	9700		
8.	Kobyłka/Radzimin/Marki	4308W	Krechowiecka-Kazimierza Wielkiego - B.Chrobrego -Nadma(ul. Stara)- do DKnr 8	6400	6400		
9.	Kobyłka	4308W	ul. Napoleona. ul. Poniatowskiego	3000	3000		
10.	Ząbki	4363W	gr.powiatu-ul. Piłsudskiego-Batorego- gr.powiatu	3600	3600		
11.	Ząbki	4365W	ul.Drewnicka-ul. Kochanowskiego-Szpitalna-Wojka Polskiego	3000	3000		
12.	Ząbki	4364W	ul. Kolejowa od ul. Batorego do DW nr 631	2200	2200		
13.	Marki/Zielonka/Kobyłka	4354W, 4366W, 4352W	ul. Fabryczna-Marecka-Lipowa-Wolności-Szeroka-Marecka-Zagańczyka-Zatuskiego	10300	10300		
			R A Z E M	55500	54300	1200	

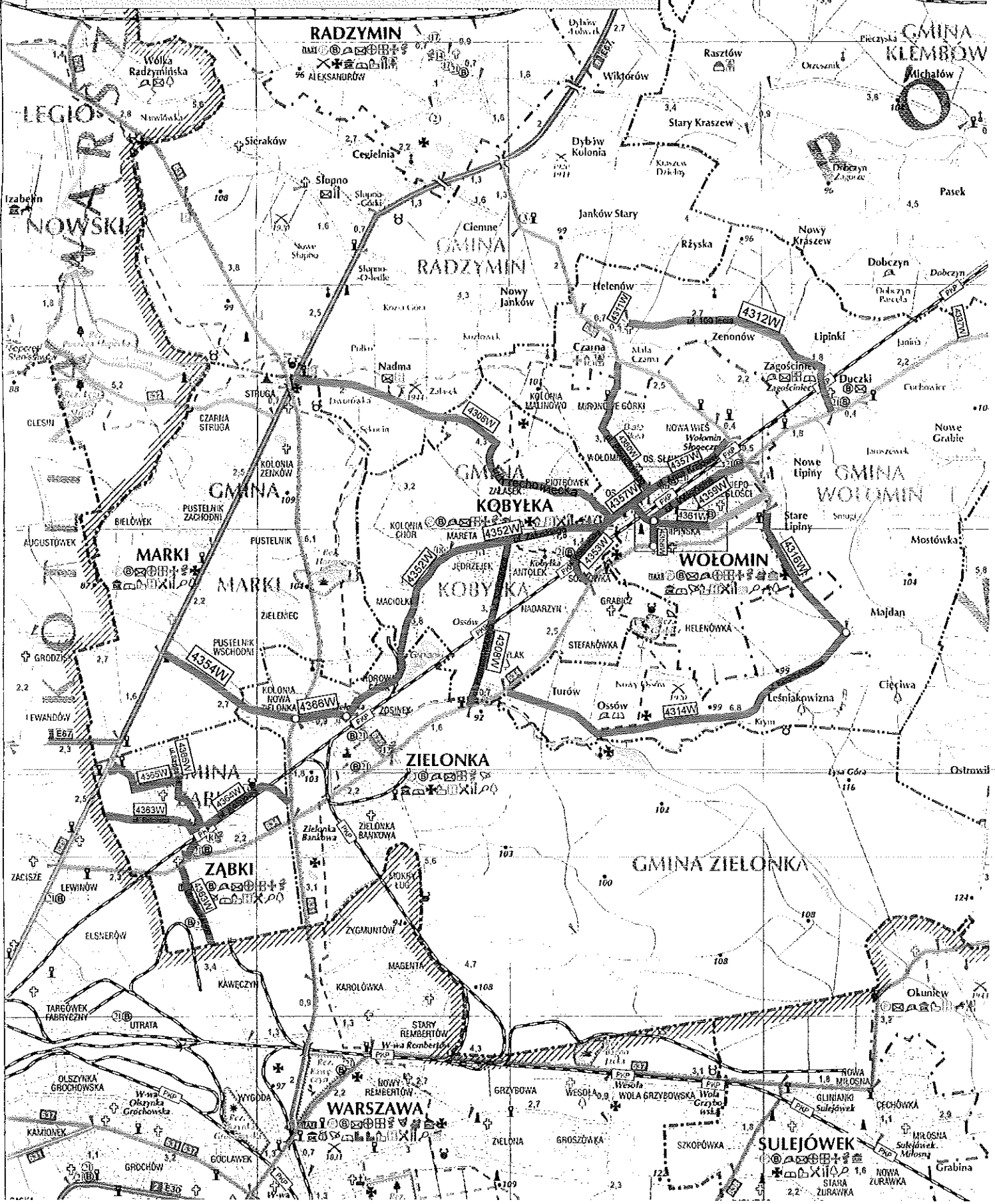
TRASY ODŚNIEŻANIA

Gmina Wołomin
Gmina Kobyłka
Gmina Zielonka
Gmina Ząbki
Gmina Marki

	IV standard odśnieżania
	V standard odśnieżania
	VI standard odśnieżania

Załącznik nr 6a
SPW. 11

Załącznik nr 6.1
SPW.



Wykaz dróg zimowego utrzymania "CZĘŚĆ II"

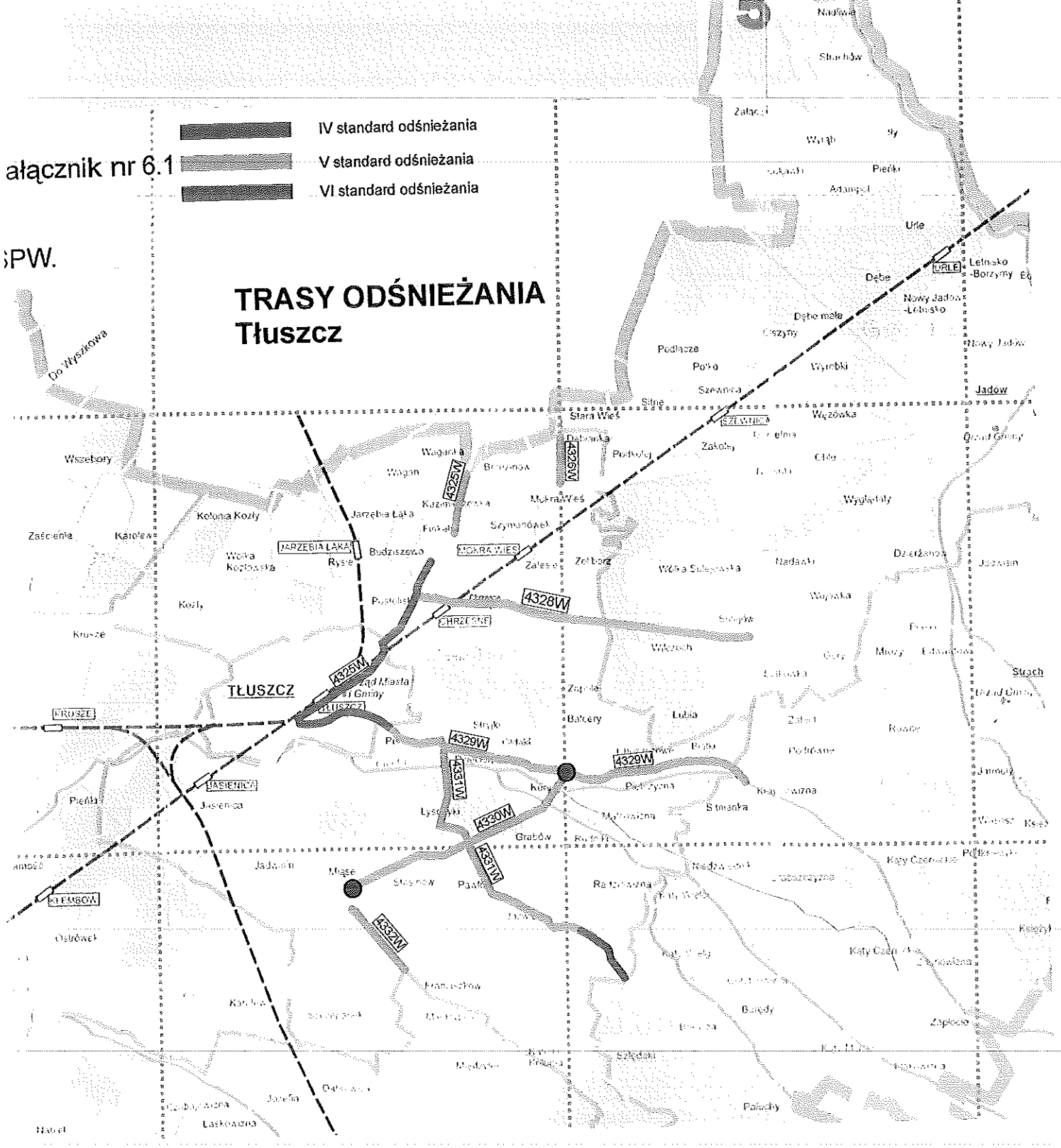
Załącznik nr 6

Lp.	Gmina	Nr. drogi	Nr i relacja drogi	Długość	Standard IV	Standard V	Standard VI
1.	Tłuszcz	4326W	Mokra Wieś - Obręb - od DW Nr 636 - do granicy z Powiatem Wyszakowskim.	1 800		1800	
2.	Tłuszcz/Jadów	4328W	Postoliska - Chrzęsne - Sulejów	6 700		6700	
3.	Tłuszcz/Strachówka	4329W	Tłuszcz - Kury - Białki - Krawcowizna	9 700		9700	
4.	Tłuszcz	4325W	od DW 634 ul. Warszawska, Przemysłowa, Postoliska, Przykory- do granicy powiatu.	6 300		6300	
5.	Tłuszcz/Jadów	4330W	Miąse - Kury - od skrzyż. z DW Nr 634 (rondo)	5 000		5000	
6.	Tłuszcz	4332W	Miąse - Franciszków - Międzyzyleś - od DW Nr 634.	1 800		1800	
7.	Tłuszcz	4331W	Dzięcioły-Lysobyki-Jażwie	7000		6000	1000
			R A Z E M	38300		37300	1000

załącznik nr 6.1

- IV standard odśnieżania
- V standard odśnieżania
- VI standard odśnieżania

TRASY ODŚNIEŻANIA TŁUSZCZ



SPW.

Do Wyszkowa

KROSZEL

KŁEMBÓW

Nabiel

SPW.

Wykaz dróg zimowego utrzymania "CZEŚĆ III"

Załącznik nr 6

Lp.	Nazwa gminy	Nr. drogi	Nr i relacja drogi	Długość w mb	Standard IV	Standard V	Standard VI
1.	Radzymin	4356W	Radzymin(Kardynata Wyszyńskiego)-Dybów-Zwierzyniec - Zawady	7000	1400	5600	
2.	Radzymin/Dąbrówka	4338W	Wolica -Stare Załubice - Nowe Załubice - Kuligów-Józefów- Marianów-Słopsk-gr. powiatu	19600		19600	
3.	Radzymin	4301W	Załubice - Arciechów	2600		2600	
4.	Radzymin	4302W	Radzymin(ul. Wróblewskiego)-Rejentówka - Ruda - Stare Załubice	7900		7900	
5.	Radzymin	4303W	Radzymin (ul. Weteranów)- Łąki- Benjaminów-gr. Powiatu	6000	6000		
6.	Radzymin	br numeru	DK Nr 8 - Słupno(ul. Zeromskiego) - Sieraków(ul. Sienkiewicza) do gr. powiatu	3800		3800	
7.	Radzymin	4304W	ul. Norwida, ul. Polna, ul. Szkolna do Słupna	3800		3800	
8.	Radzymin/Dąbrówka	4305W	Radzymin(ul. Leśna - Mokra)-Mokre - Łosie - Sokółówek - Kuligów(ul. Nadburzańska)	10200		10200	
9.	Dąbrówka	4321W	Czarnów-Stasiopole	1900			1900
10.	Radzymin/Dąbrówka	4306W	Radzymin(ul. P.O.W) - Zawady - Guzowatka - Józefów-Czarnów	12500	1600	10900	
11.	Radzymin	4307W	Zwierzyniec- Emilianów do DK8	1700			1700
12.	Radzymin/Mołomin	4309W	od DK NR 8 SŁUPNO(ul.Spacerowa) -Kozia Góra - Janków Nowy, do DW NR 635	4750		2600	2150
13.	Radzymin	br numeru	Słupno(ul. Ekologiczna) do DW NR 631	800			800
14.	Radzymin	4368W	Łąki - Borki - Trzciana- Ruda	4700		4700	
15.	Dąbrówka	4320W	Dąbrówka - Dręszew	3400		3400	
16.	Dąbrówka/Tuszczy	4324W	DK NR 8- Trojany - Ząścienie Kozły do DW NR 636	5100		5100	
17.	Dąbrówka	4324W	Guzowatka - Chajęty - Małopole - Dąbrówka-Karpin-Trojany do DK nr 8	8700		8700	
			OGOLEM Radzymin+Dąbrówka	104450	9000	88900	6550

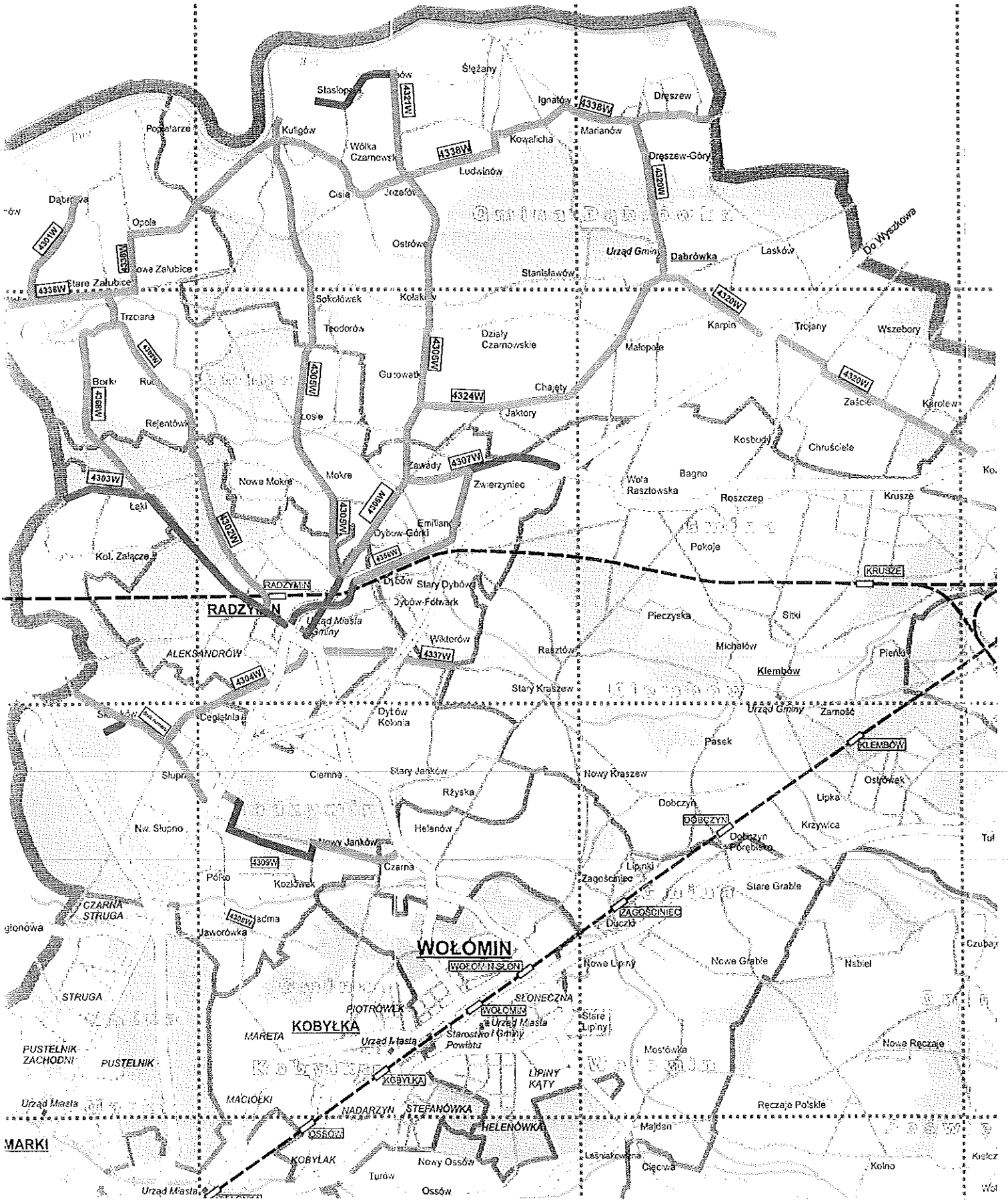
TRASY ODSNIEŻANIA

Gmina Radzymin
Gmina Dąbrowka

Załącznik 6.1

SPW. .11

- IV standard odśnieżania
- V standard odśnieżania
- VI standard odśnieżania



MARKI

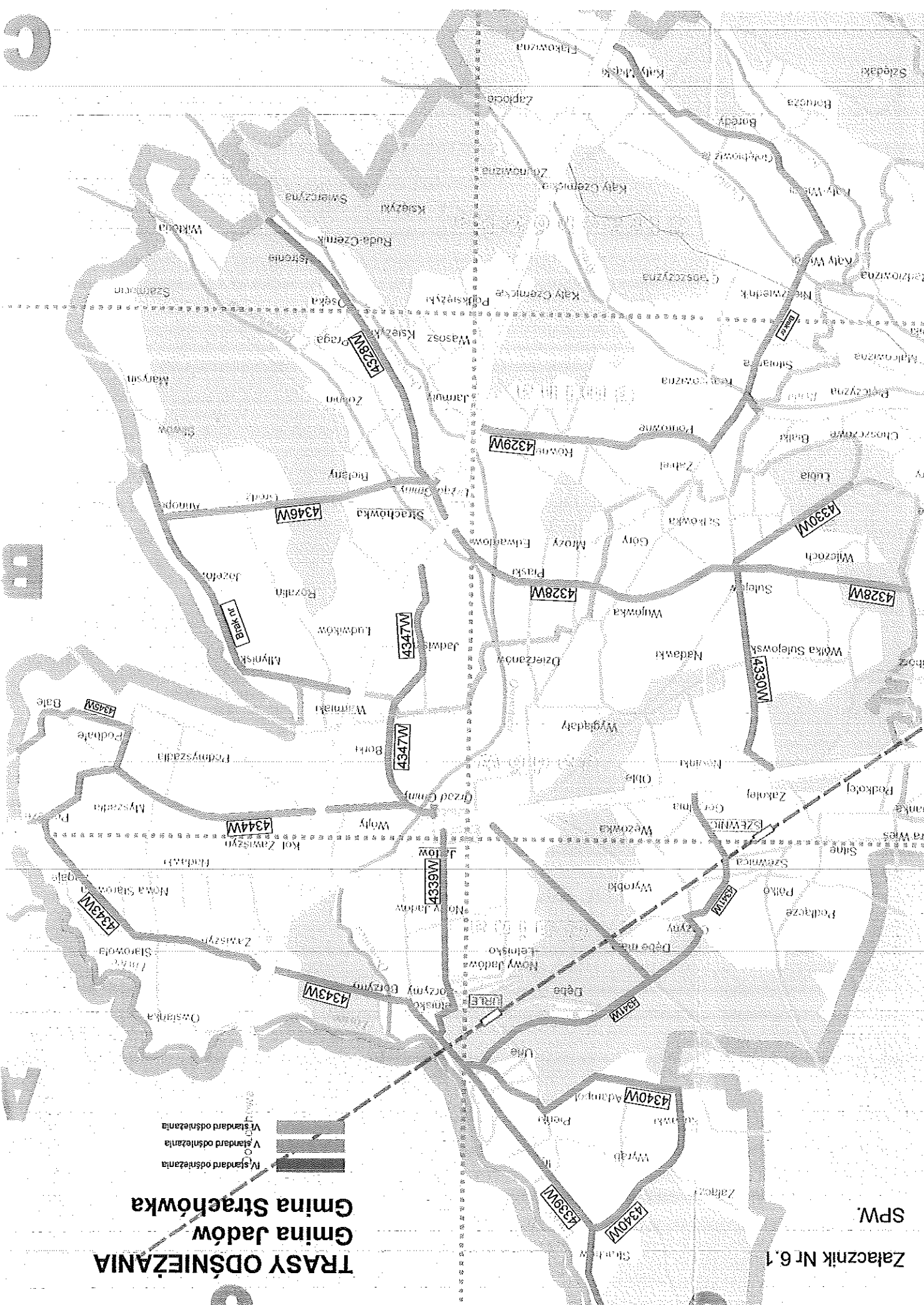
Wykaz dróg zimowego utrzymania "CZĘŚĆ IV"

Załącznik 6

Lp.	Gmina	Nr. drogi	Nr i relacja drogi	Długość w mb	Standard IV	Standard V	Standard VI
1.	Jadów	4339W	Strachów - Urle - Jadów - od granicy Powiatu Wyszowskiego - do skrzyż. z DW Nr 636.	9 500		9500	
2.	Jadów	4340W	Urle - Adampol - Kukawki - Strachów - od skrzyż. z DP Nr 4341W - do skrzyż. z DP Nr 4339W.	7 100		3500	3600
3.	Jadów	4341W	Nowinki - Szewnica (asfalt)-Urle	7 300		3400	3900
4.	Jadów	4342W	Jadów - Dębe - od DW Nr 636 - do DP Nr 4341W.	3 850			3850
5.	Jadów	4343W	Borzymy-DK nr 50- Zawiszyn - Starowola	8 700		5400	3300
6.	Jadów	4344W	Jadów-Wójtów-DK NR 50 - Myszadła - do granicy z Powiatem Węgrowskim.	7 400		7400	
7.	Jadów	4345W	Myszadła- Podbale-Kupce - od skrzyż. z DP Nr 4344W - do granicy z Powiatem Węgrowskim.	3 000			3000
8.	Jadów	4347W	Wójtów - Borki - Jadwisin - DK NR 50	4 500		4500	
9.	Jadów/Strachówka	4328W	Sulejów - Wujówka - Piaski - DK NR 50 - Strachówka-Zofinin-Osęka do gr. Powiatu	11 200		9500	1700
10.	Jadów/Tuszczy	4330W	Jadów od DW NR 636-Sulejów - Kury (rondo)	10 000		10000	
11.	Strachówka	br numeru	Trawy - Józefów - Młynisko - Warmiaki - od granicy z Powiatem Węgrów - do DK Nr 50.	6 100		6100	
12.	Strachówka	4346W	Strachówka - Annopol	4 500		4500	
13.	Strachówka	4329W	od DK Nr 50-Równe -Krawcowizna (sklep)- Kały Czernickie do DK NR 50.	10900		6300	4600
14.	Strachówka	br numeru	Krawcowizna - Kały Wielgi - Paluchy -DK Nr 50	9200			9200
OGÓŁEM				103 250		70 100	33 150

TRASY ODŚNIEŻANIA Gmina Jadów Gmina Strachówka

-  W standard odśnieżania
-  V standard odśnieżania
-  W standard odśnieżania



Załącznik Nr 6.1
SPW