

W184

S169

S168

8101

8115

8131

8143

S170

8176

8191

411/12

W189

8234

S171

W191

W193

W186

S183

W188

8126

20

S169a

8167

22

8172

27

W190

8195

28

8191

27

S172

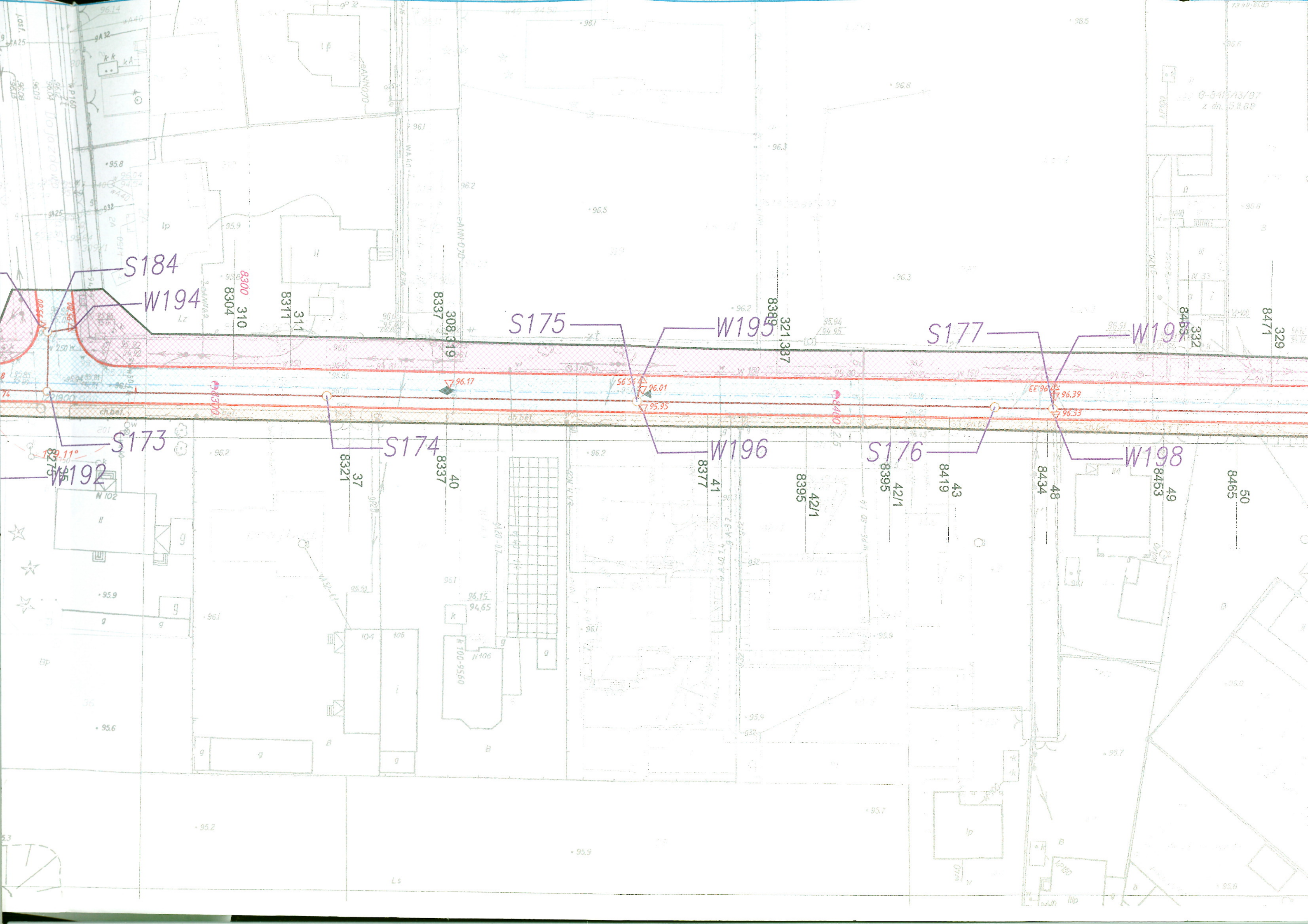
8211

31

8237

30

8262



S184

W194

8300 310
8304

8311 311

8337 308,319

S175

W195

8389 321,337

S177

W197

8463 332

8471 329

S173

W192

S174

8321 37

W196

8377 41

S176

8419 43

W198

8434 48

8453 49

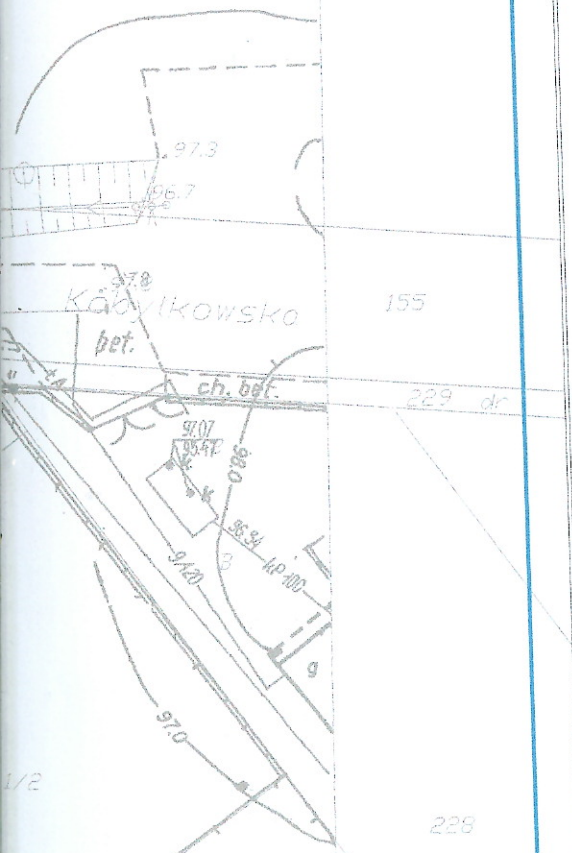
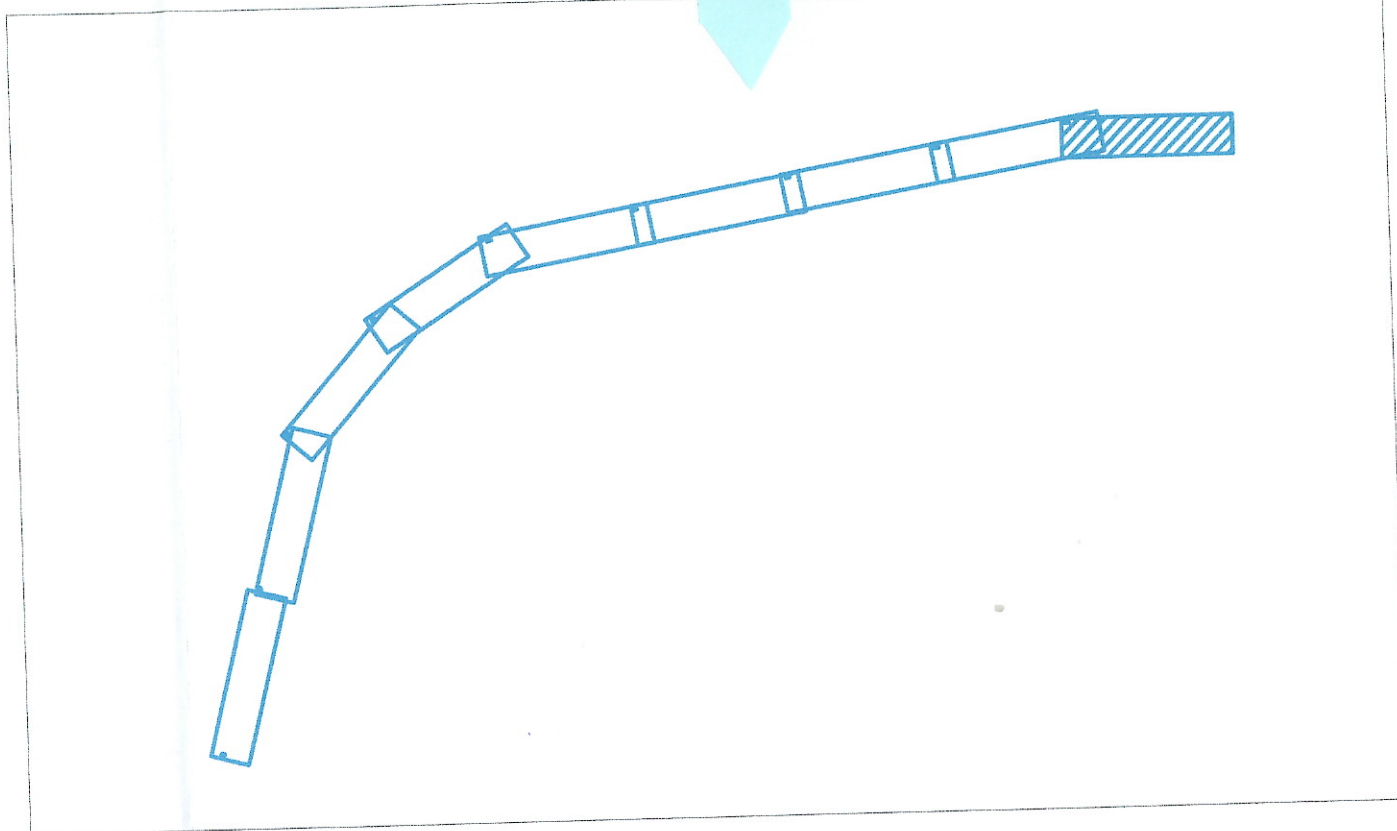
8465 50

G-34/5/13/97
z dn. 5.8.88











Ls

LsVI



117



LEGENDA

-  proj. sterownik dwuprocessorowy min. 20-grupowy
-  proj. maszt MSOś
-  proj. maszt MS
-  proj. maszt MScam
-  proj. kabel XzTKMXpw 5x4x0,8 mm
-  proj. przycisk akomodacyjny dla pieszych
-  proj. obszar detekcji
-  proj. kabel XzTKMXpw 5x4x0,8mm
-  proj. kamera przemysłowa
-  proj. wysięgnik do mocowania kamery

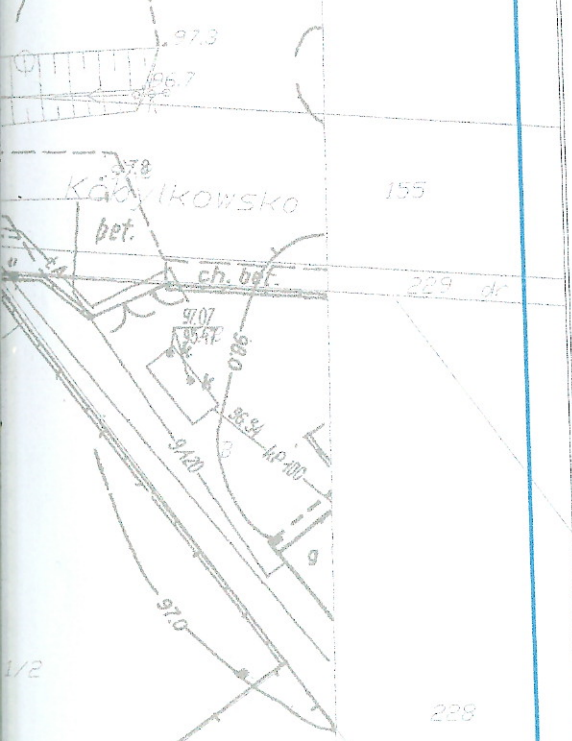
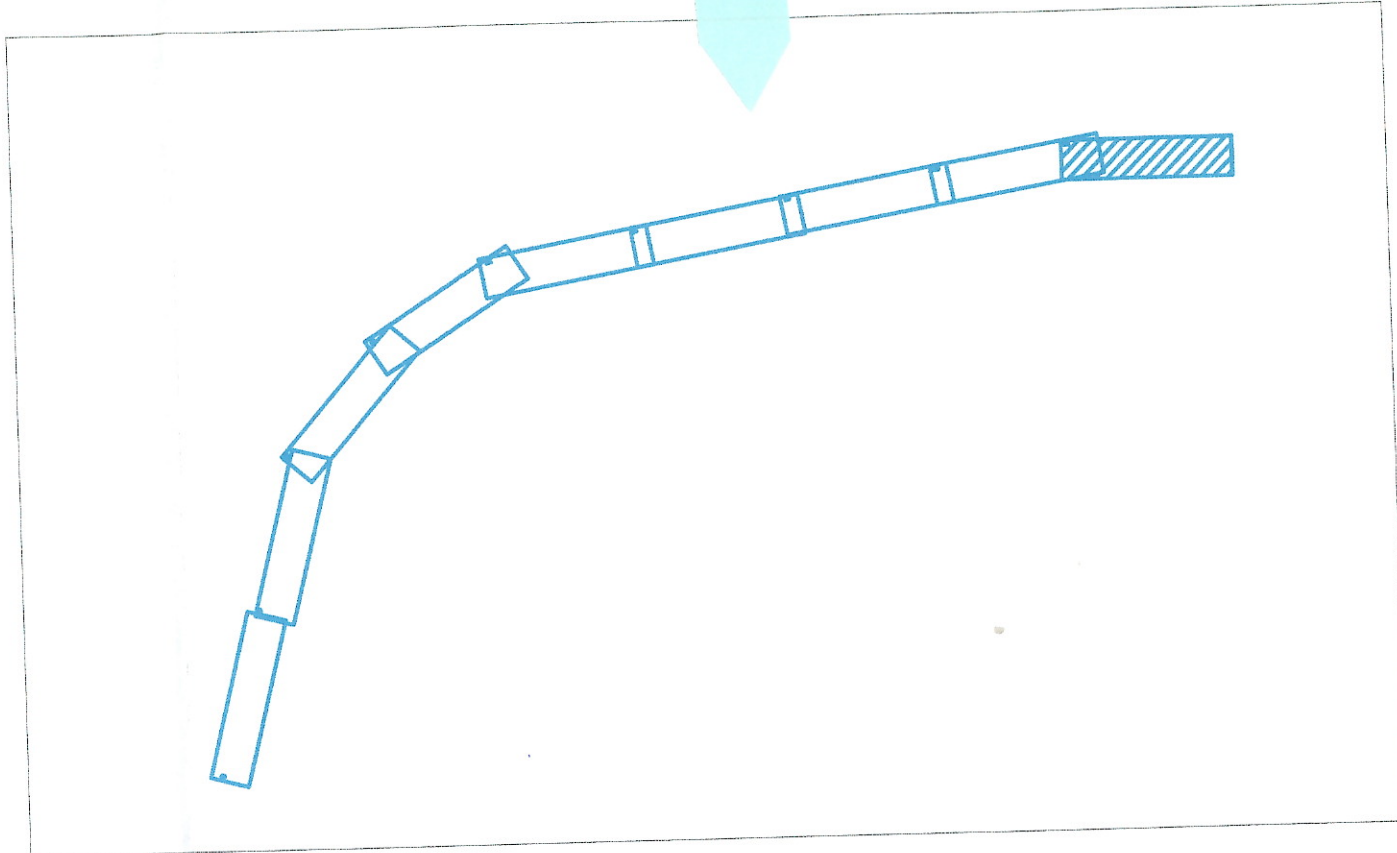
-  KRAWĘŻNIK JEZDNI
-  CHODNIK
-  ŚCIEŻKA ROWEROWA I CHODNIK
-  ZJAZD DO POSESJI
-  WPUST ULICZNY
-  NAWIERZCHNIA JEZDNI
-  KANALIZACJA DESZCZOWA

"TABLO" Projektowanie Dróg i Ulic					
Waryńskiego 9/32 00-655 Warszawa tel. (22) 629 6213					
faza projektu Budowlany			umowa 200/2007		
obiekt DROGA nr 4352 W					
gmina KOBYŁKA		powiat wołomiński		wojew. mazowiecki	
inwestor: Starostwo Powiatu Wołomińskiego					
adres: Wołomin ul. Prądzińskiego 3					
Nazwa rysunku: PLAN ZAGOSPODAROWANIA TERENU(16)			Skala: 1:500	RYS. 9	
	Imię	Nazwisko	Uprawn.	Data	Podpis
Projektował	mgr inż. Tadeusz	Błoński	189/74	2007/11	
SPRAWDZIŁ	mgr inż. Wojciech	Szewczyk	63/71		

Ls

LSVT

117



LEGENDA

- proj. sterownik dwuprocesorowy min. 20-grupowy
- proj. maszt MSOś
- proj. maszt MS
- proj. maszt MScam
- proj. kabel XzTKMXpw 5x4x0,8 mm
- proj. przycisk akomodacyjny dla pieszych
- proj. obszar detekcji
- proj. kabel XzTKMXpw 5x4x0,8mm
- proj. kamera przemysłowa
- proj. wysięgnik do mocowania kamery
- KRAWĘŻNIK JEZDNI
- CHODNIK
- ŚCIEŻKA ROWEROWA I CHODNIK
- ZJAZD DO POSESJI
- WPUST ULICZNY
- NAWIERZCHNIA JEZDNI
- KANALIZACJA DESZCZOWA

"TABLO" Projektowanie Dróg i Ulic					
Waryńskiego 9/32 00-655 Warszawa tel. (22) 629 6213					
faza projektu Budowlany			umowa 200/2007		
obiekt DROGA nr 4352 W					
gmina KOBYŁKA		powiat wołomiński		wojew. mazowiecki	
inwestor Starostwo Powiatu Wołomińskiego					
adres Wołomin ul. Prądyńskiego 3					
Nazwa rysunku PLAN ZAGOSPODAROWANIA TERENU(16)			Skala 1:500	RYS 9	
	Imię	Nazwisko	Uprawn.	Data	Podpis
Projektował	mgr inż. Tadeusz	Błoński	189/74	2008/11	<i>Tadeusz Błoński</i>
SPRAWDZIŁ	mgr inż. Wojciech	Szewczyk	63/71		<i>Wojciech Szewczyk</i>