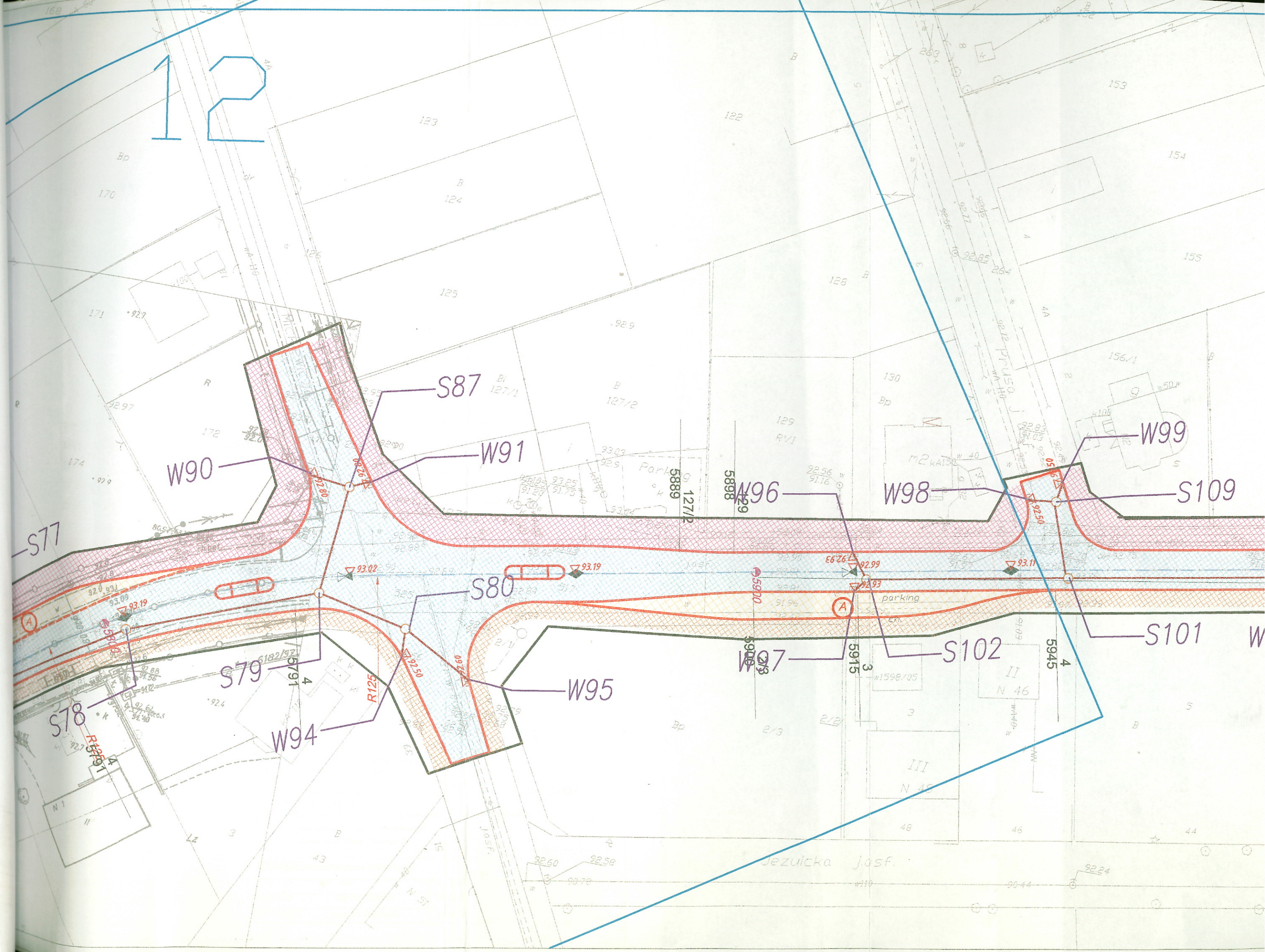
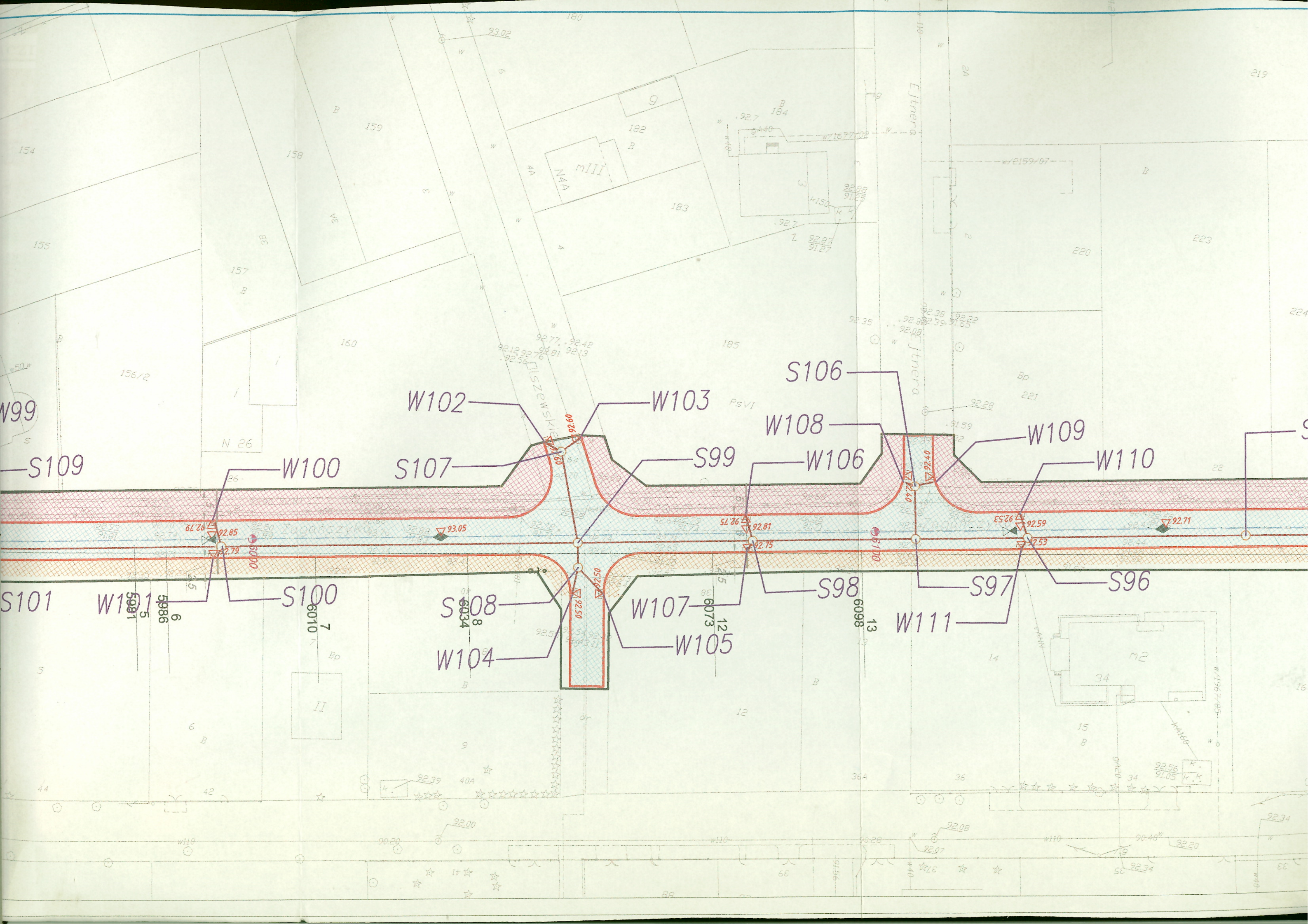


12





154

158

159

182

183

155

157

160

180

185

220

223

224

156/2

N 26

W102

W103

S106

W108

W109

S109

W100

S107

S99

W106

W110

S101

W101

S100

S08

W107

S98

W111

S96

W104

W105

DISZEWSKIE

Elżbiera

Elżbiera

SANN

N44A mIII

m2

404

34

92.00

92.06

90.40

92.34

92.20

92.28

92.20

92.34

92.39

92.36

92.34

92.34

92.39

92.36

92.34

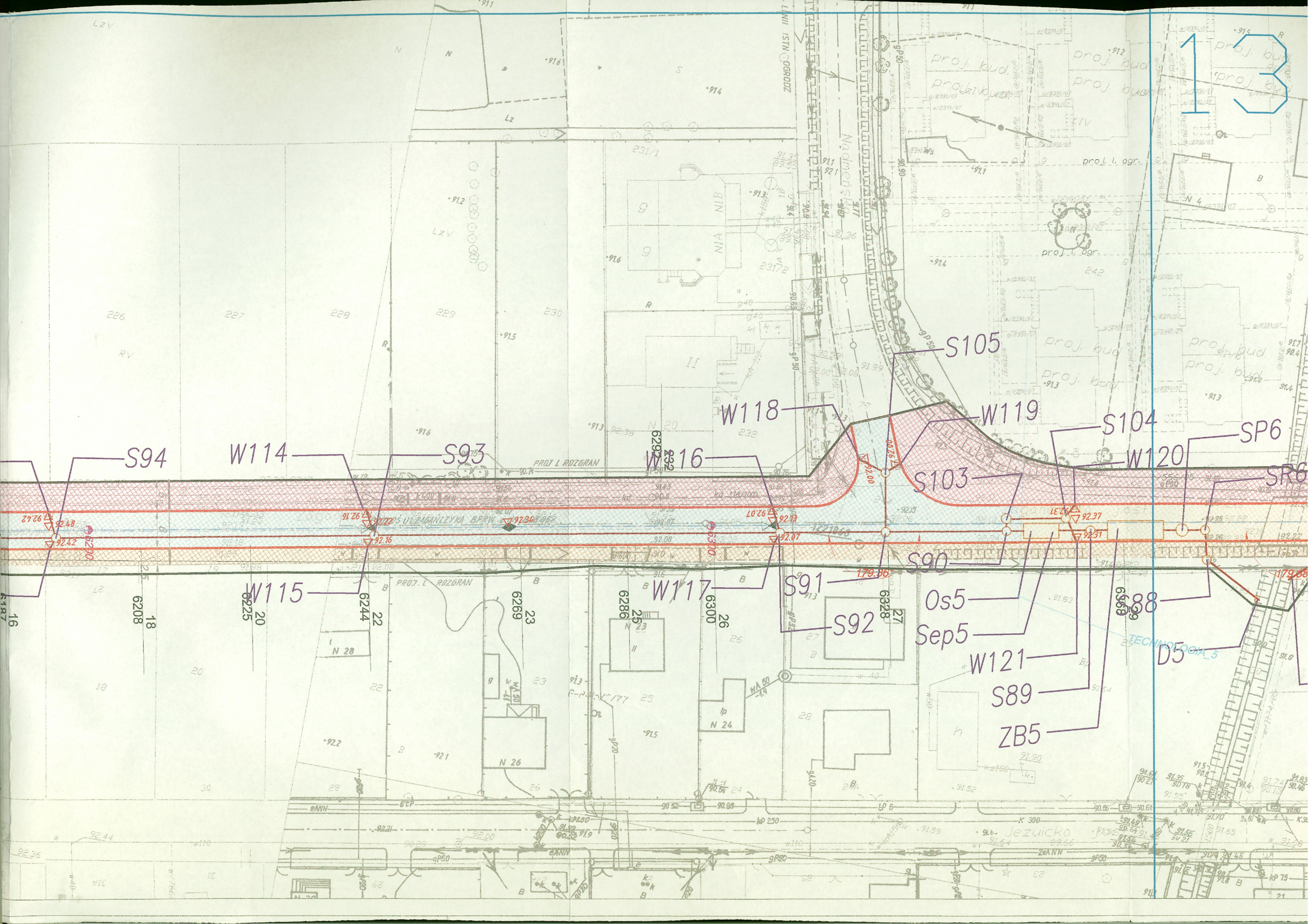
92.34

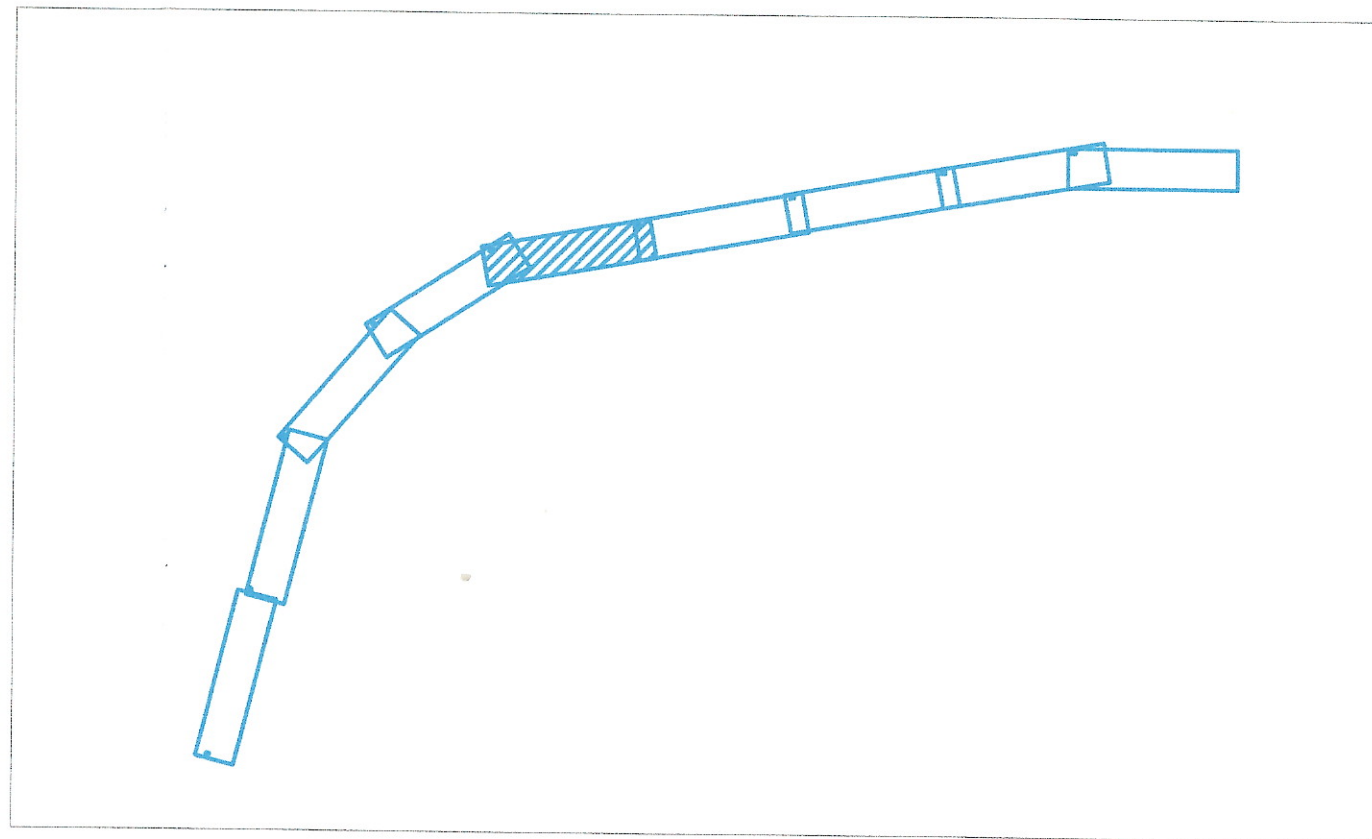
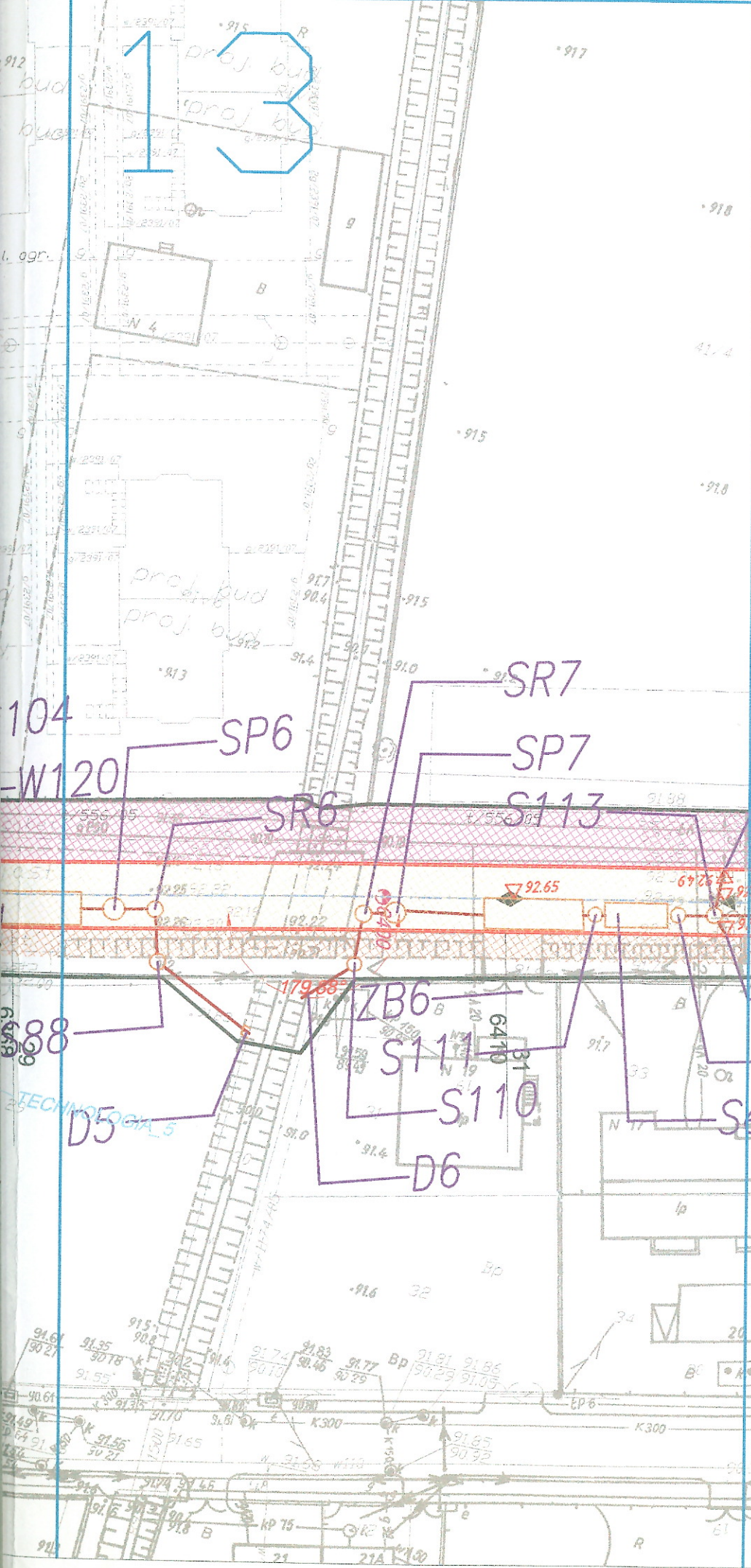
92.39

92.36

92.34

92.34





LEGENDA

- proj. sterownik dwuprocessorowy min. 20-grupowy
- proj. maszt MSOś
- proj. maszt MS
- proj. maszt MScam
- proj. kabel XzTKMXpw 5x4x0,8 mm
- proj. przycisk akomodacyjny dla pieszych
- proj. obszar detekcji
- proj. kabel XzTKMXpw 5x4x0,8mm
- proj. kamera przemysłowa
- proj. wysięgnik do mocowania kamery

LEGENDA

- KRAWĘŻNIK JEZDNI
- CHODNIK
- ŚCIEŻKA ROWEROWA I CHODNIK
- ZJAZD DO POSESJI
- WPUST ULICZNY
- NAWIERZCHNIA JEZDNI
- KANALIZACJA DESZCZOWA

"TABLO "Projektowanie Dróg i Ulic
 Waryńskiego 9/32 00-655 Warszawa
 tel.(22) 629 6213

faza projektu	Budowlany	umowa	200/2007
obiekt	DROGA nr 4352 W		
gmina	KOBYŁKA	powiat	wołomiński
województwo	mazowiecki		
inwestor	Starostwo Powiatu Wołomińskiego		
adres	Wołomin ul. Prądyńskiego 3		
Nazwa rysunku	Skala	RYS	
PLAN ZAGOSPODAROWANIA TERENU(12)	1:500	5	
	Imię	Nazwisko	Uprawn. Data Podpis
Projektował	mgr inż. Tadeusz	Błoński	18/12/07
SPRAWDZIŁ	mgr inż. Wojciech	Szewczyk	63/11