

WYKAZ DRÓG CZ III

Gmina	Nr. drogi	Nr i relacja drogi	Klasa drogi	Długość w mb	Standard IV	Standard V	Standard VI	
RADZYMIN	4337W	ul. Korczaka - Wiktorów - gr. gminy	Z	3000		3000		
	4356W	Kardynata Wyszyńskiego do Zwierzynca	Z	6100	6100			
	4338W	Wolica - Załubice - Opole - Kuligów	Z	6600		6600		
	4301W	Załubice - Arciechów	Z	2600			2600	
	4302W	ul. Wróblewskiego - Ruda - Stare Załubice	Z	8000	8000			
	4303W	ul. Weteranów - Beniaminów	Z	5000	5000			
	br numeru	DK Nr 8 - Słupno - Sieraków	Z	3800	3800			
	4304W	ul. Norwida, ul. Polna, ul. Szkołna do Słupna	Z	4200	4200			
	4305W	ul. Leśna - Mokre - Łosie - Sokółówek - gr. gminy	Z	5500		5500		
	4306W	ul. P.O.W - Zawady - Guzowatka	Z	4800	4800			
	4307W	Zawady - Zwierzyniec - Emilianów	Z	3300			3300	
	4309W	Janków - Kozia Góra - droga nr. 18	Z	3800			3800	
	4317W	Emilianów - Zwierzyniec	Z+L	1400			1400	
	4368W	Łąki Radzymskie - Borki - Trzciana	Z	4300		4300		
			<b>R A Z E M</b>		<b>62400</b>	<b>31900</b>	<b>19400</b>	<b>11100</b>
	DĄBRÓWKA	4338W	Kuligów - Józefów - Marianów - Słopsk do gr. powiatu	Z	13202	13202		
4320W		Kozły - Trojanów - Dąbrówka - Dręszew	Z	11696	11696			
4321W		Józefów - Czarnów - Stasiopole - Kuligów	Z+L	6695			6695	
4322W		Sokołówek - Kuligów	Z	4469		4469		
4306W		Guzowatka - Józefów	Z	5929	5929			
4324W		Guzowatka - Chajęty - Małopole - Dąbrówka	Z	6387	6387			
		<b>R A Z E M</b>		<b>48378</b>	<b>37214</b>	<b>4469</b>	<b>6695</b>	
		<b>OGÓLEM Radzymin+Dąbrówka</b>		<b>110 778,00</b>	<b>69 114,00</b>	<b>23 869,00</b>	<b>11 100,00</b>	

1

2




3

4

6

# POWIAT WOŁOMIŃSKI

## Gmina Radzymin Gmina Dąbrówka

-  IV standard odśnieżania
-  V standard odśnieżania
-  VI standard odśnieżania

